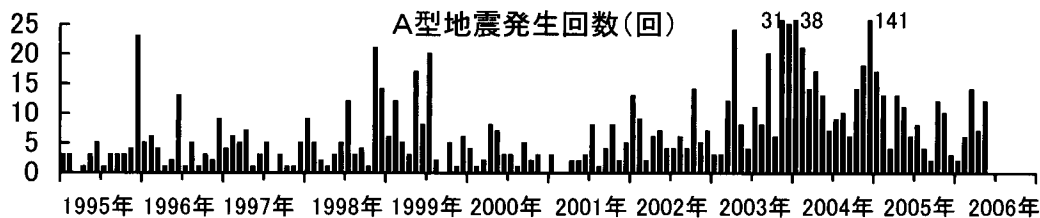
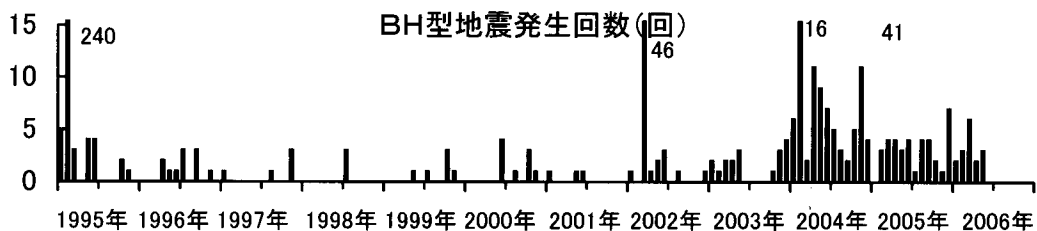
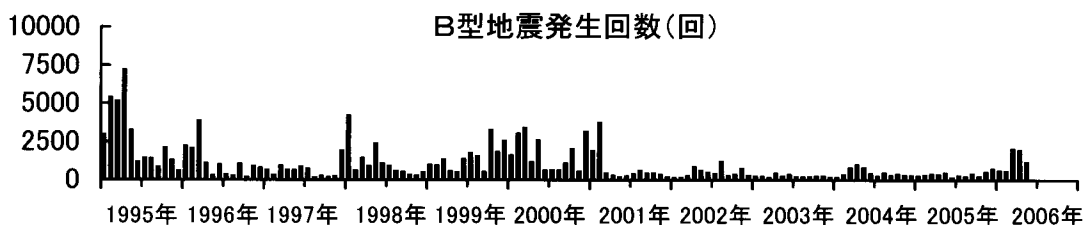
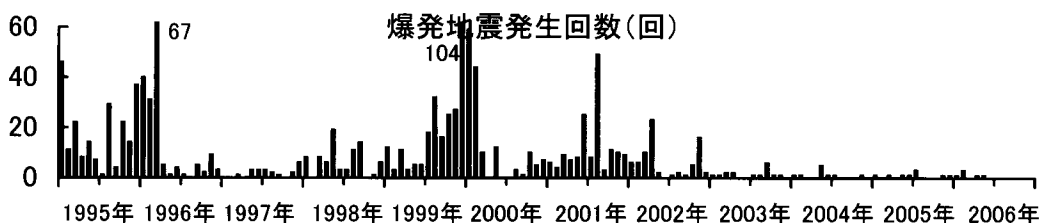
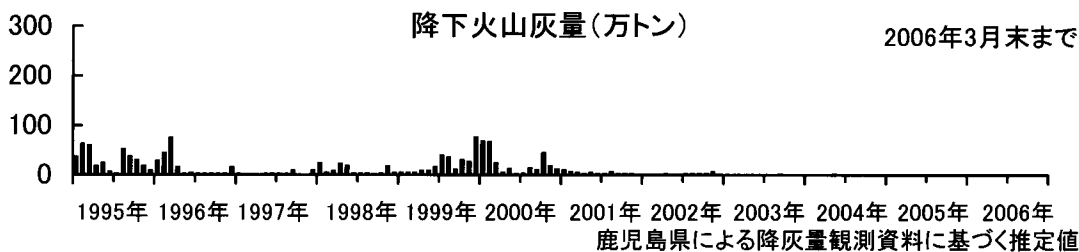


図 8 最近 1 年間の火山活動経過図(2005 年 6 月 ~ 2006 年 6 月 5 日)
火山性 A 型地震は、少ない状態で経過しています。
火山性 B 型地震は、日回数 100 回前後とやや多い状態が継続しています。

桜島



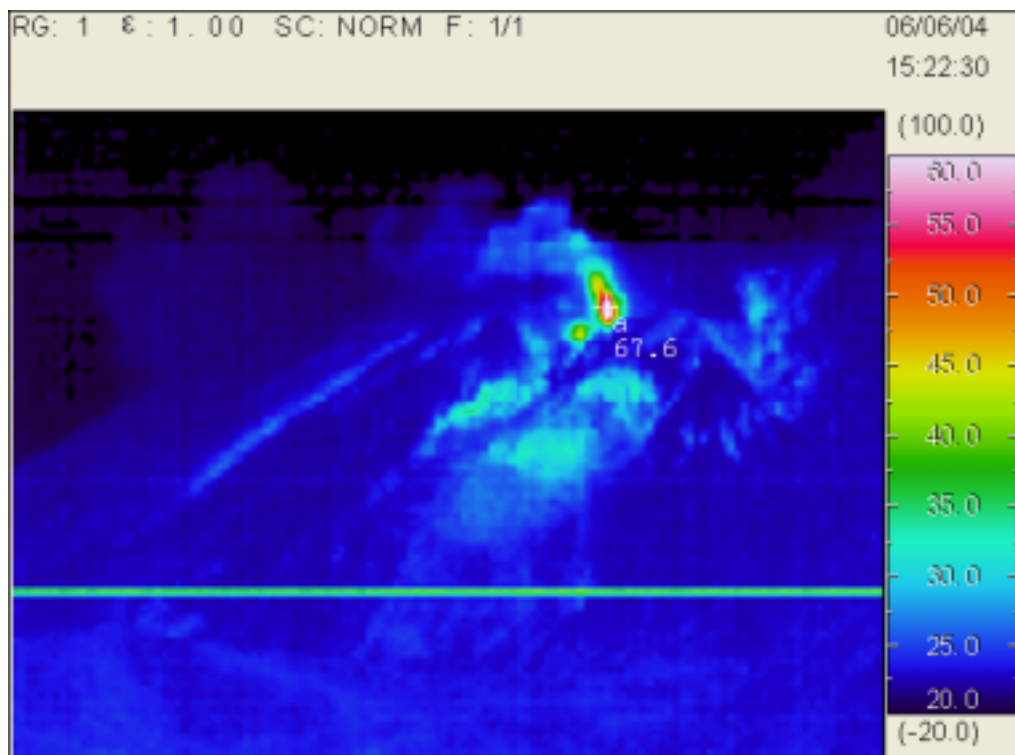
桜島における火山性地震の月別発生回数と降下火山灰量
(2006年5月20日まで)

桜 島

昭和火口上部の小噴火 (5~30 分間隔で発生)



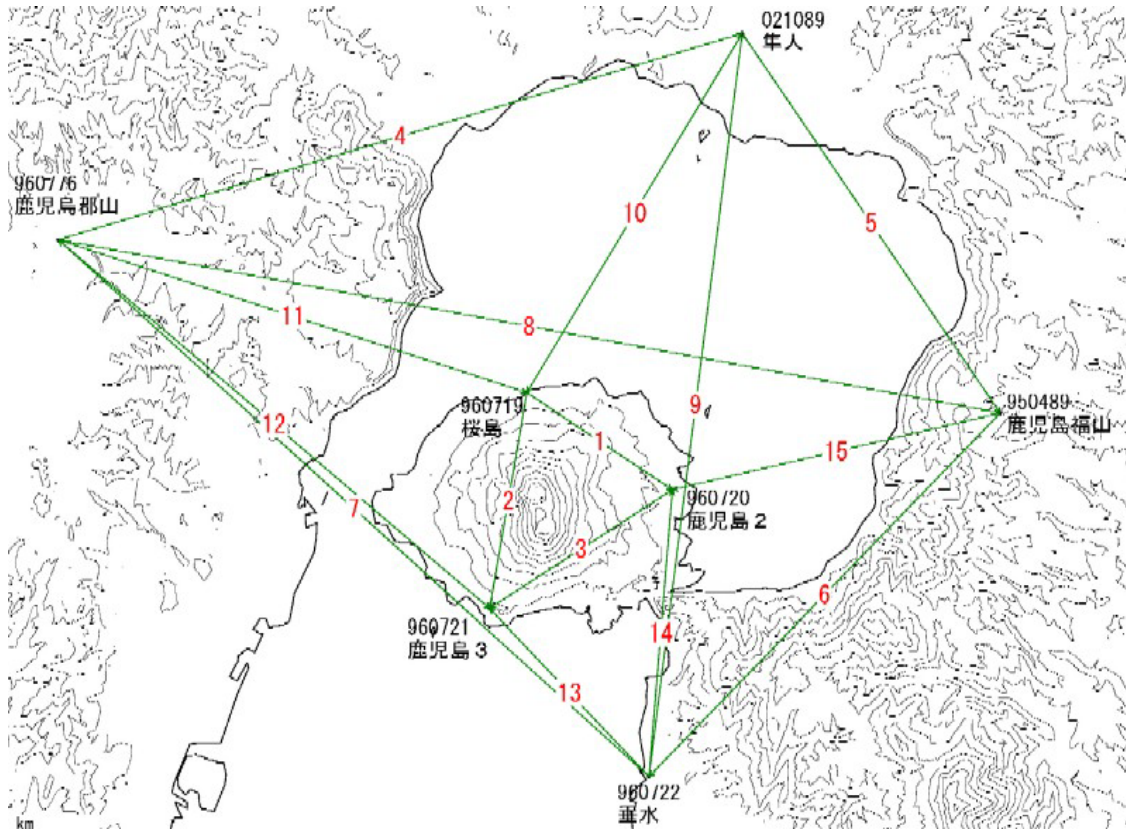
2006 / 6 / 4, 15 : 22 黒神地獄河原から撮影



2006 / 6 / 4, 15 : 22 黒神地獄河原から撮像 (上部写真とほぼ同時刻)

桜 島

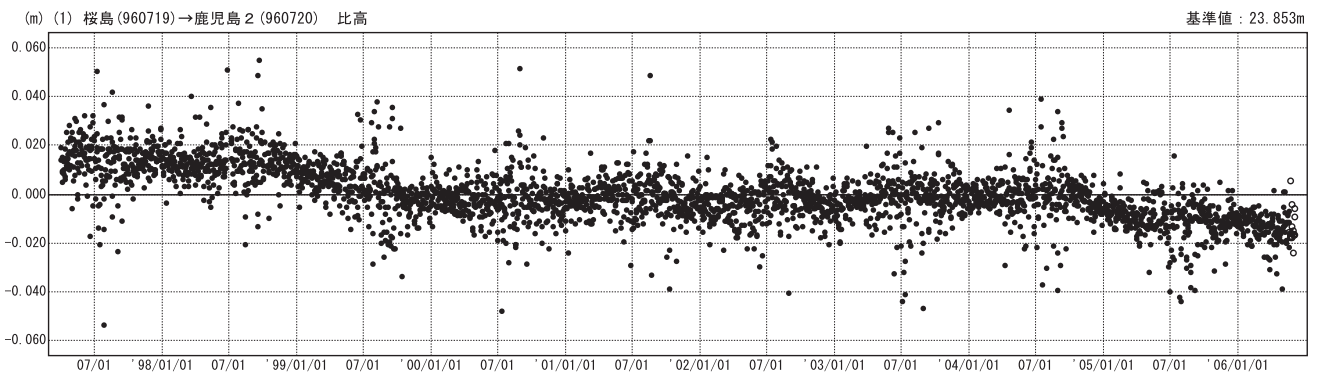
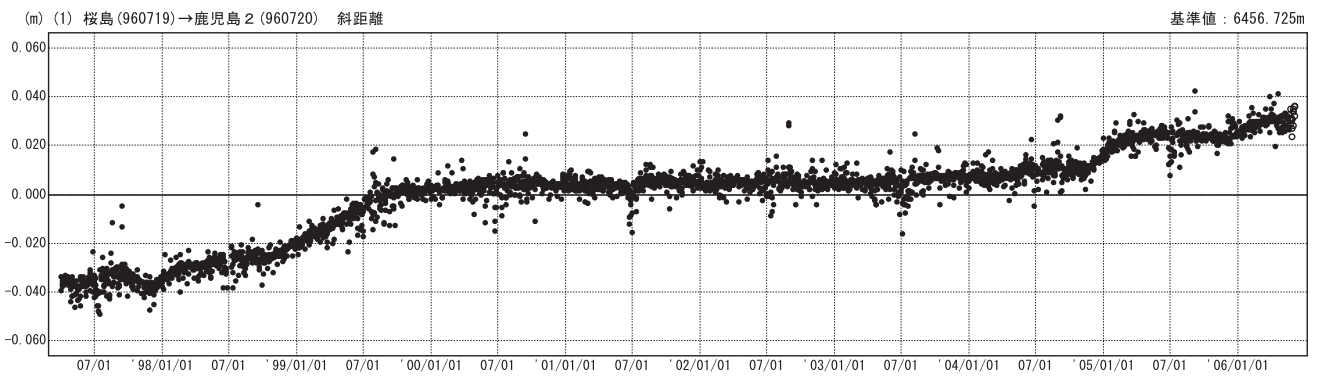
桜島周辺 GPS 連続観測基線図



傾斜補正グラフ

期間：1997/04/01～2006/06/04 JST

計算期間：2001/07/01～2003/07/01

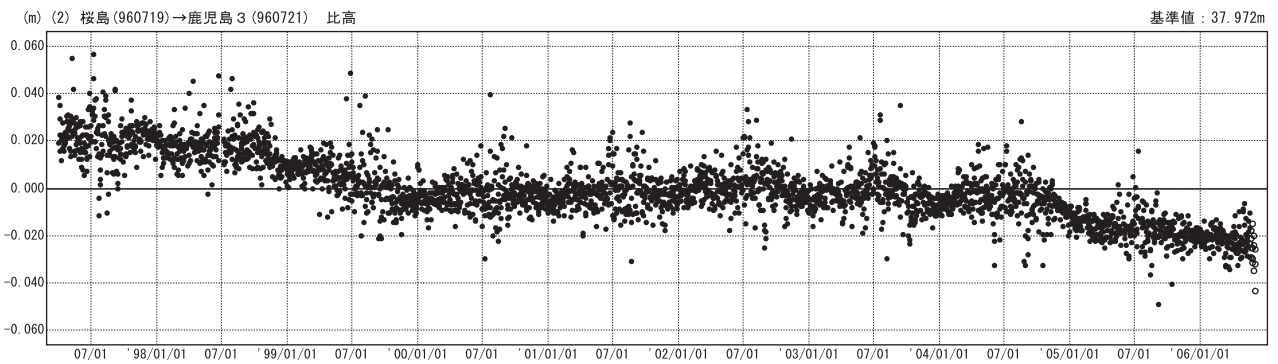
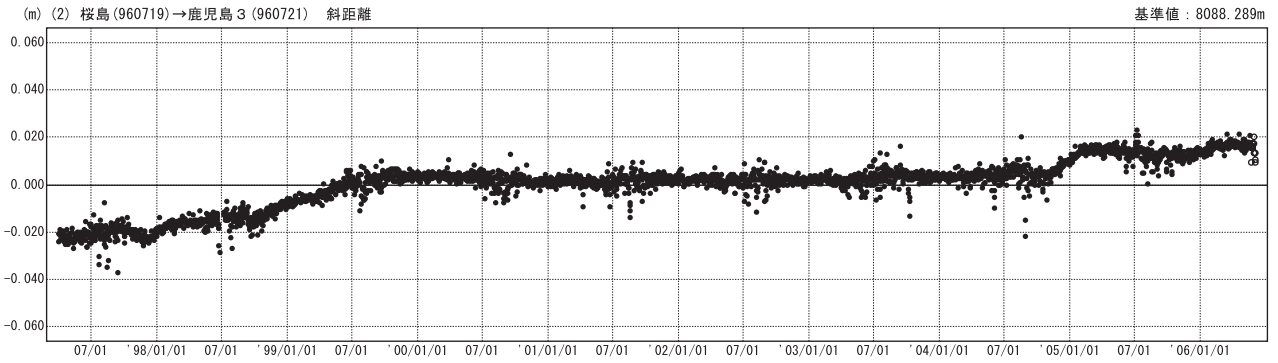


●---[F2:最終解] ○---[R2:速報解]

傾斜補正グラフ

期間：1997/04/01～2006/06/04 JST

計算期間：2001/07/01～2003/07/01



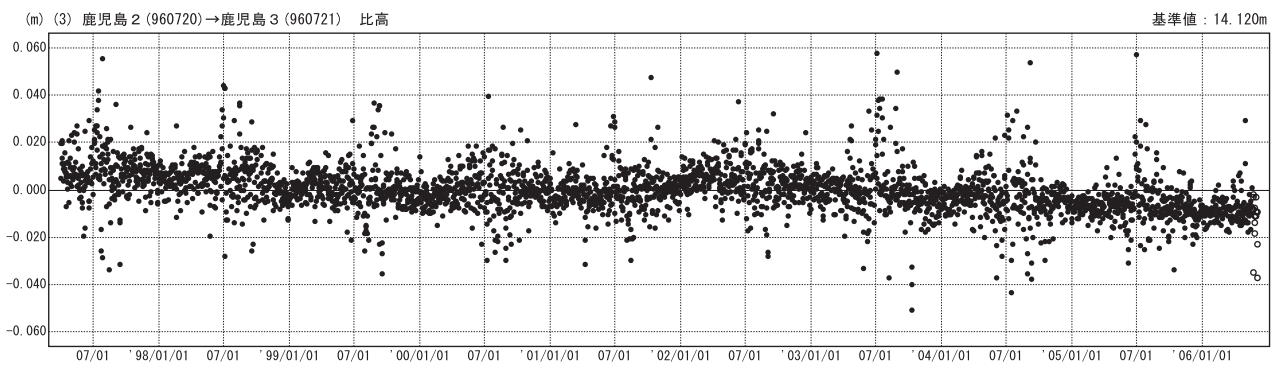
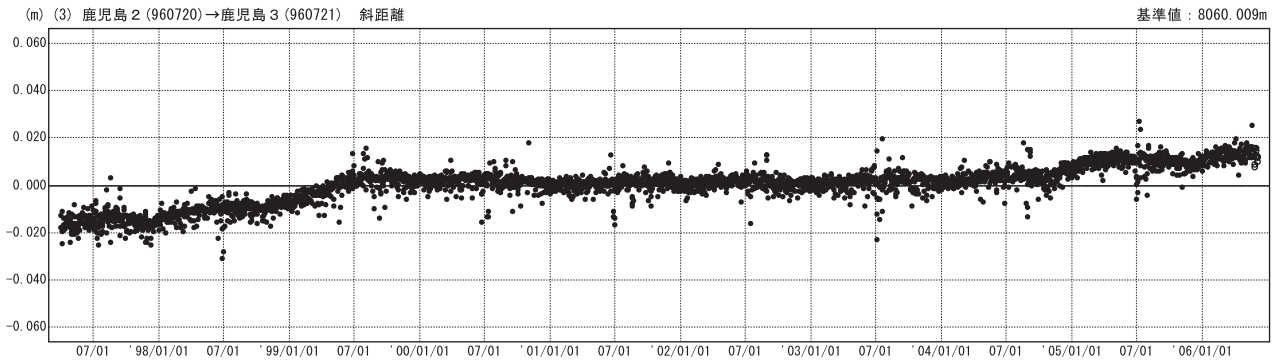
●---[F2:最終解] ○---[R2:速報解]

国土地理院

傾斜補正グラフ

期間：1997/04/01～2006/06/04 JST

計算期間：2001/07/01～2003/07/01



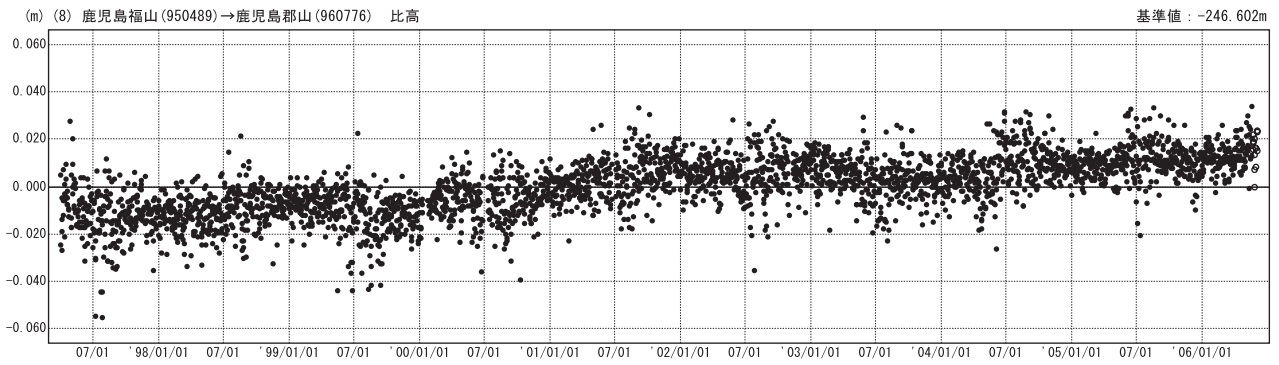
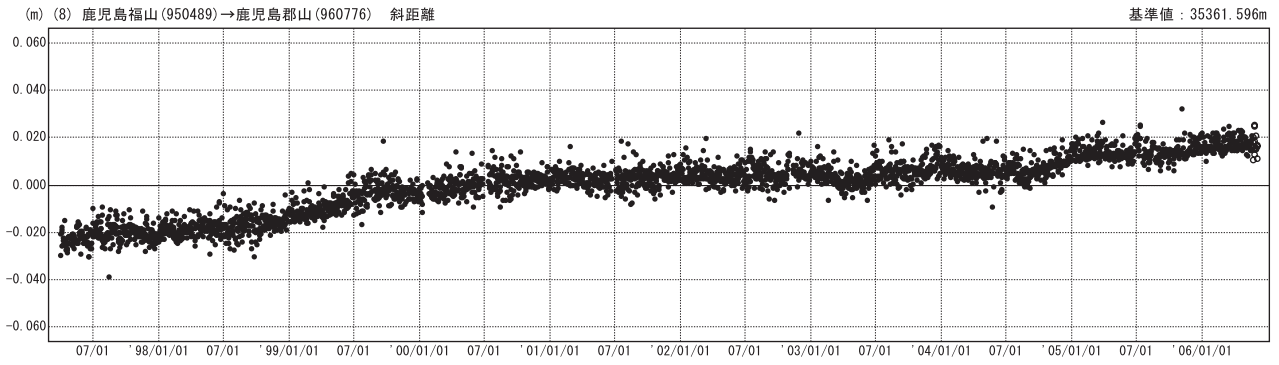
●---[F2:最終解] ○---[R2:速報解]

国土地理院

傾斜補正グラフ

期間：1997/04/01～2006/06/04 JST

計算期間：2001/07/01～2003/07/01



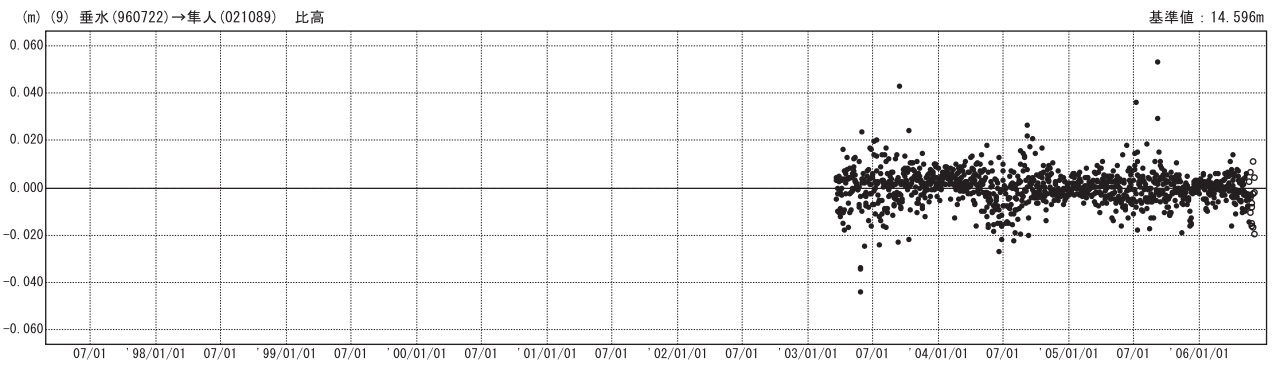
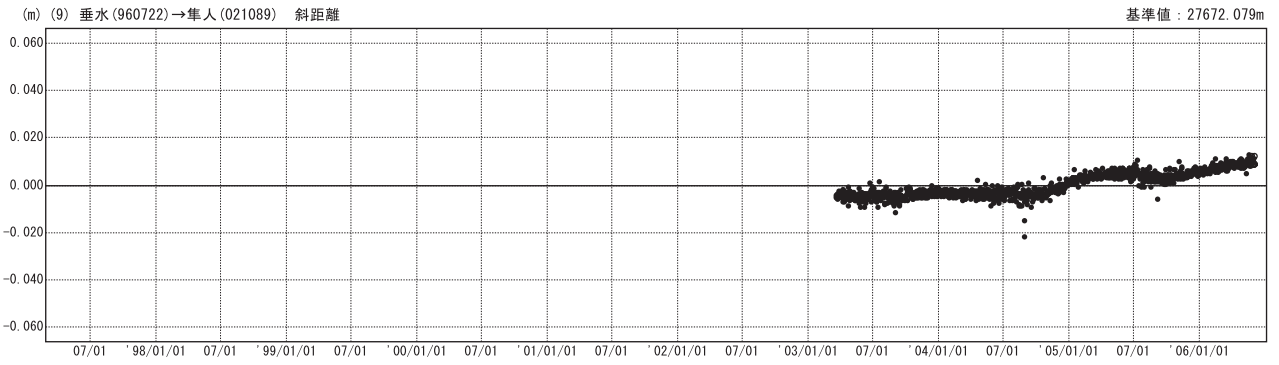
●---[F2:最終解] ○---[R2:速報解]

国土地理院

傾斜補正グラフ

期間：1997/04/01～2006/06/04 JST

計算期間：2001/07/01～2003/07/01



●---[F2:最終解] ○---[R2:速報解]

国土地理院