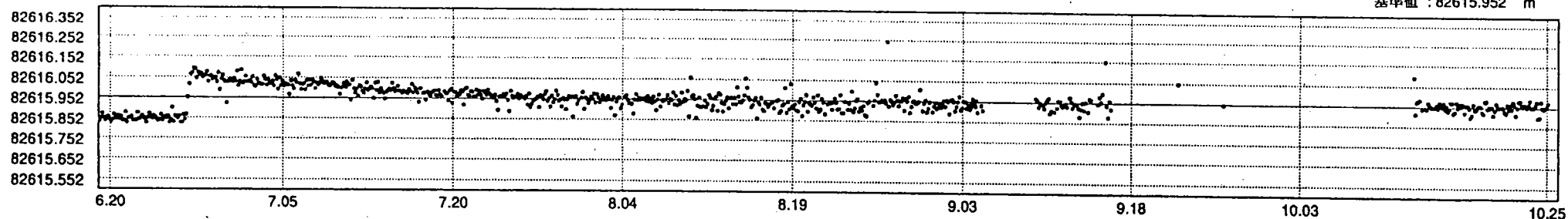


期 間: 2000年6月20日 ~ 2000年10月25日
座標系: WGS-84

基線長変化グラフ

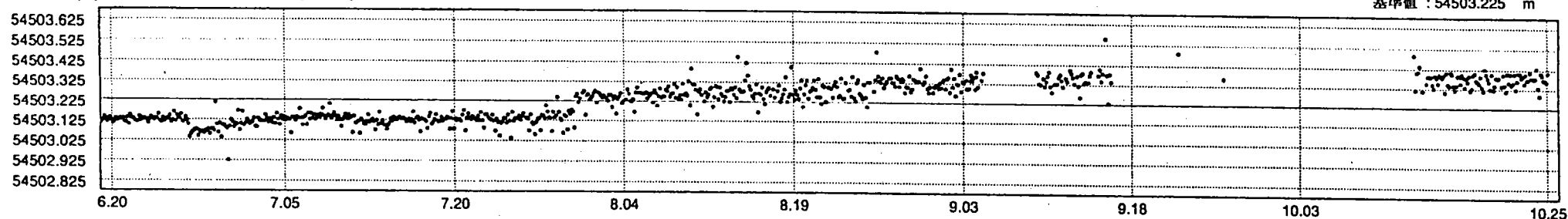
(m) 99004 [南伊豆] -> 99005 [三宅島] 斜距離

基準値 : 82615.952 m



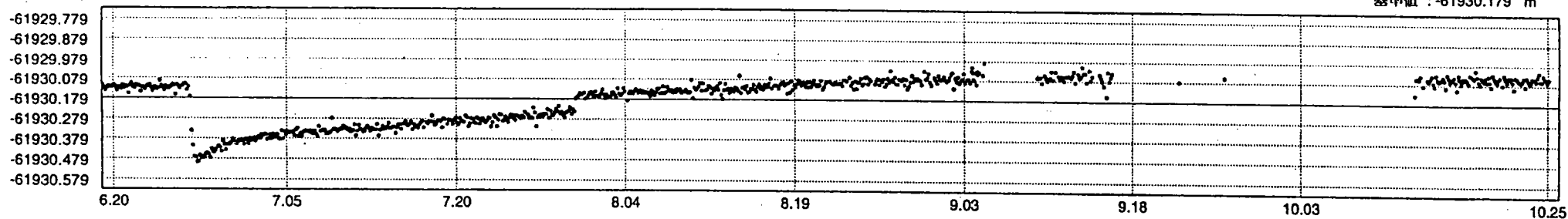
(m) 99004 [南伊豆] -> 99005 [三宅島] 東西

基準値 : 54503.225 m



(m) 99004 [南伊豆] -> 99005 [三宅島] 南北

基準値 : -61930.179 m



(m) 99004 [南伊豆] -> 99005 [三宅島] 比高

基準値 : 0.298 m

