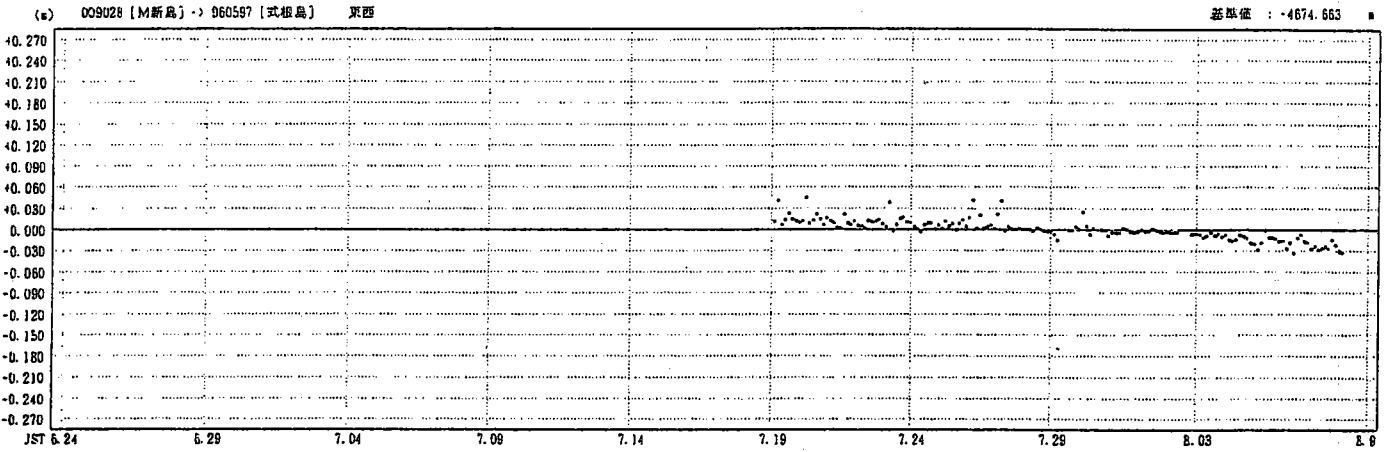
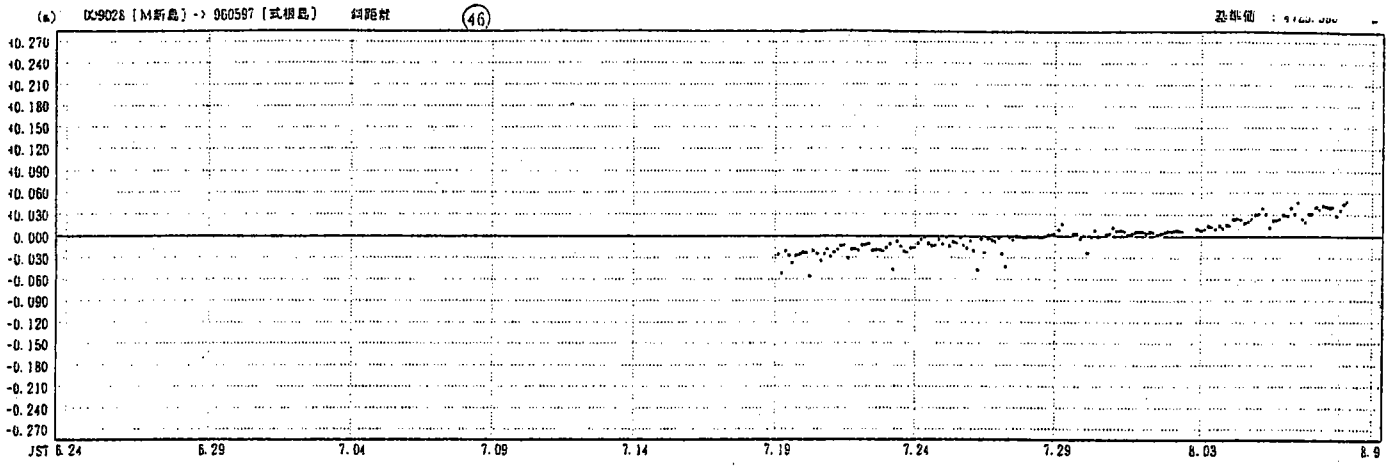


期間：2000年6月24日 ~ 2000年8月9日

基線長変化グラフ



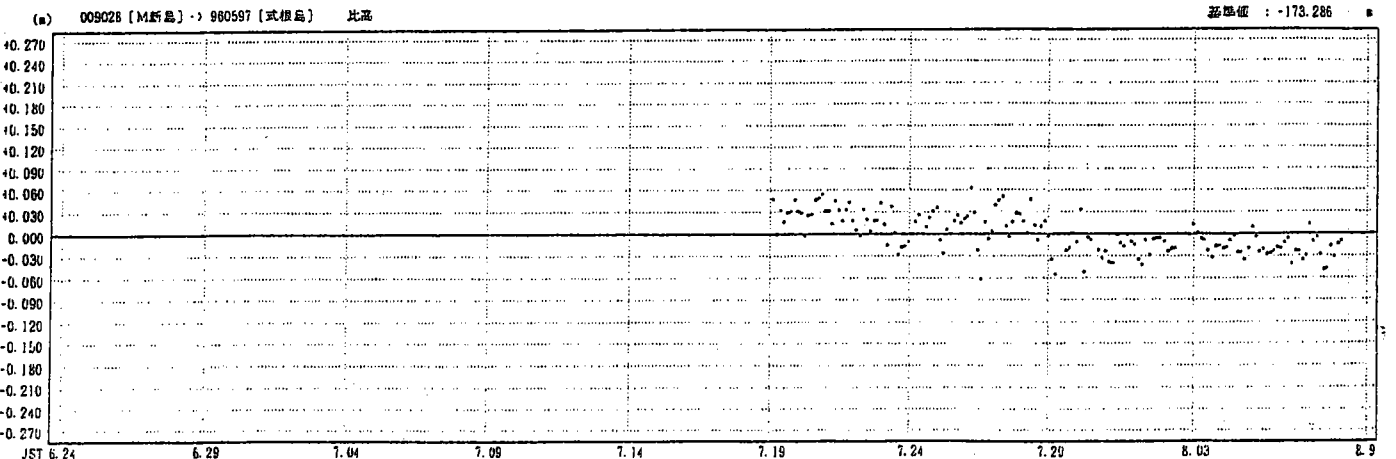
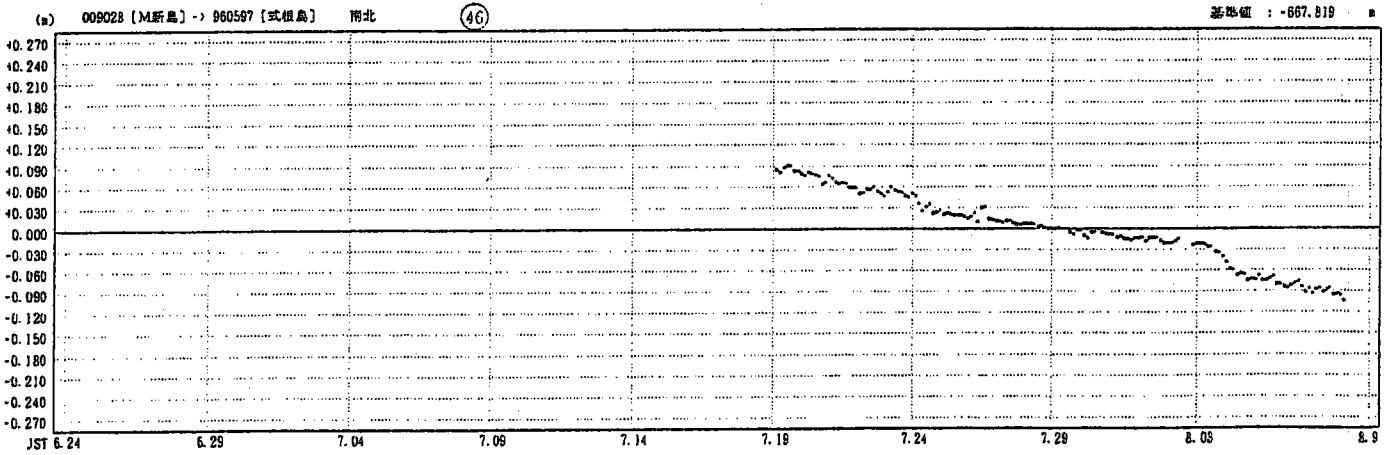
● --- Bernese[COP]

建設省国土地理院

期間：2000年6月24日 ~ 2000年8月9日

基線長変化グラフ

(34/38)



● --- Bernese[COP]

建設省国土地理院