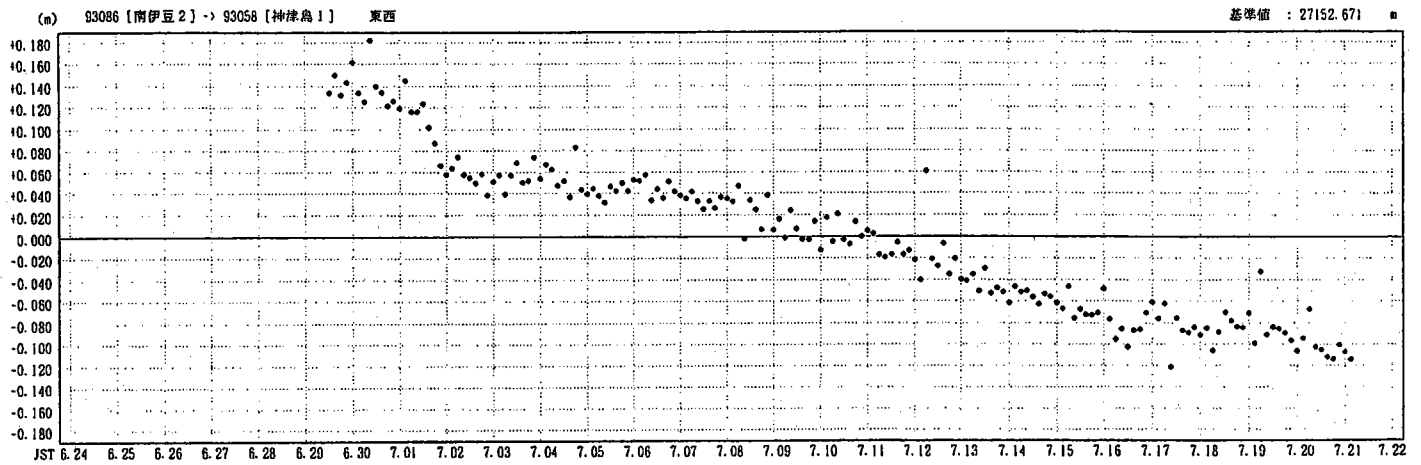
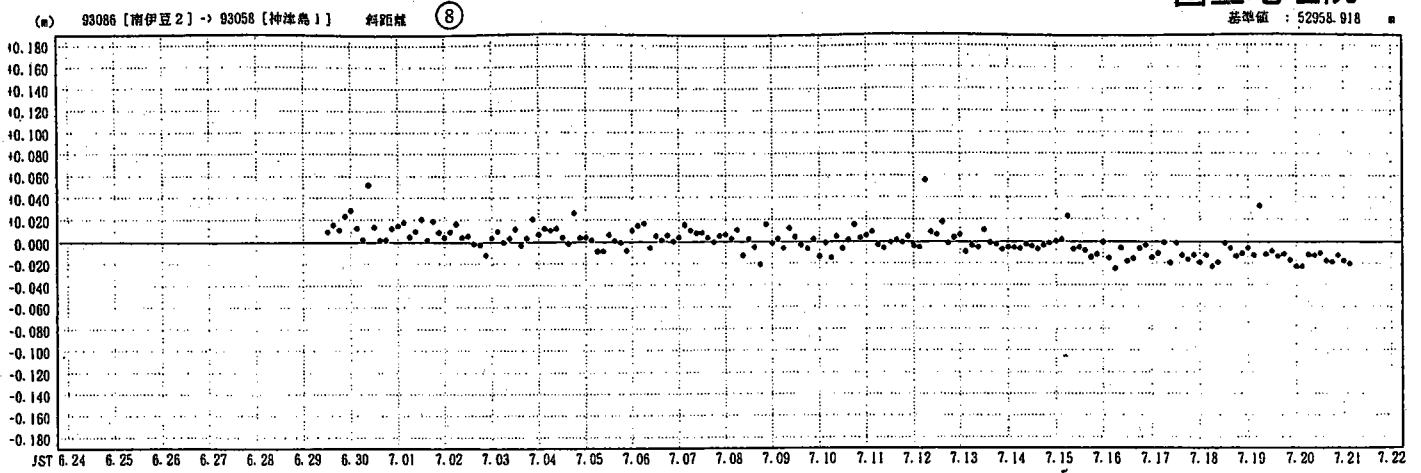


期間: 2000年6月24日 ~ 2000年7月22日

### 基線長変化グラフ

国土地理院

基準値 : 52958.918



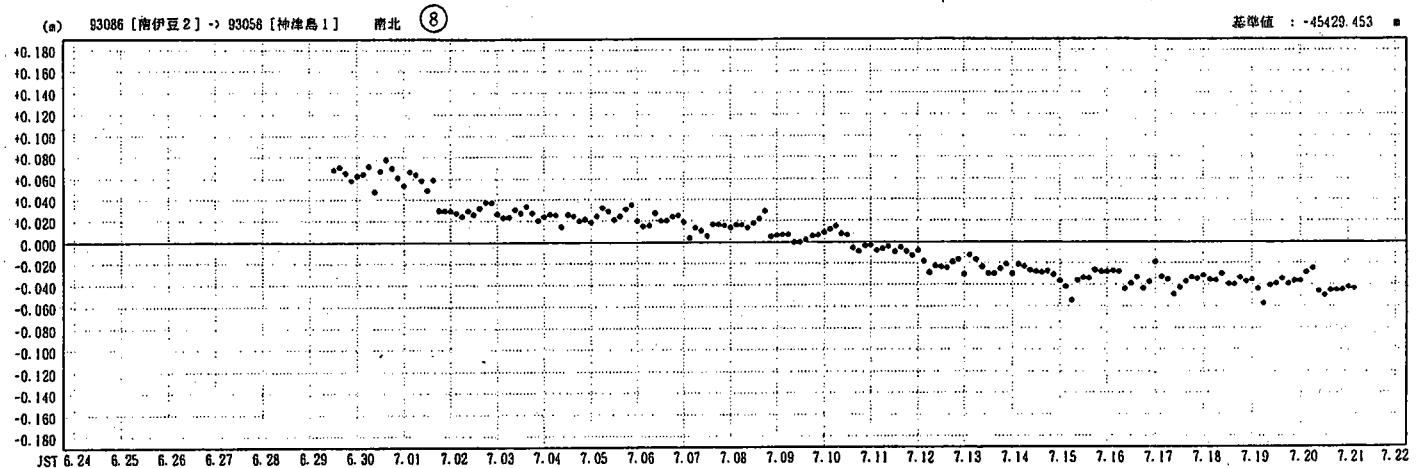
● --- Bernese[COP]

建設省国土地理院

期間: 2000年6月24日 ~ 2000年7月22日

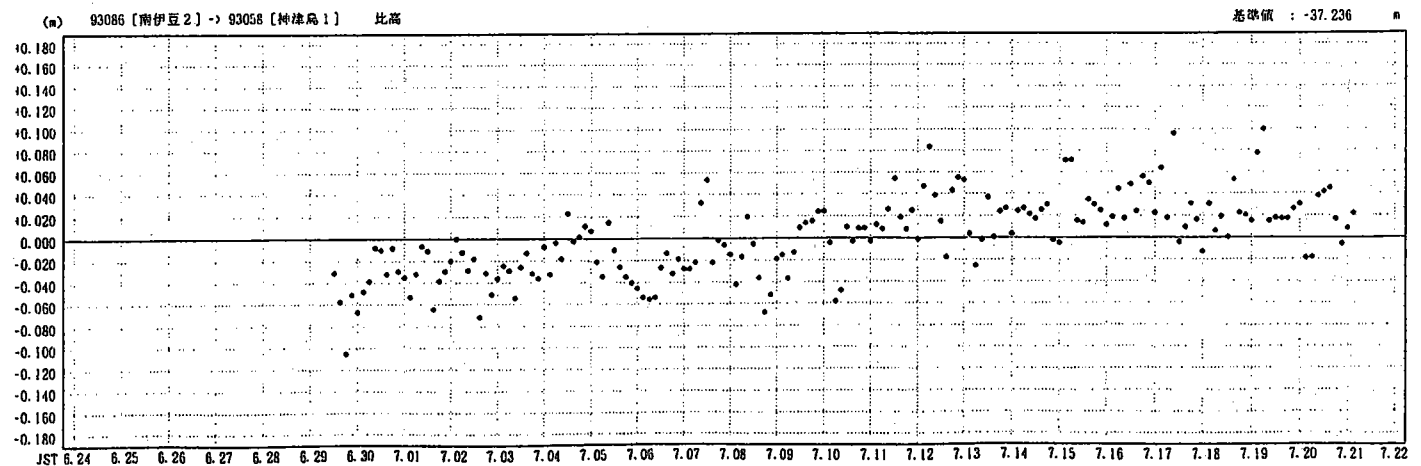
### 基線長変化グラフ

基準値 : -45429.453



● --- Bernese[COP]

建設省国土地理院



● --- Bernese[COP]

建設省国土地理院