

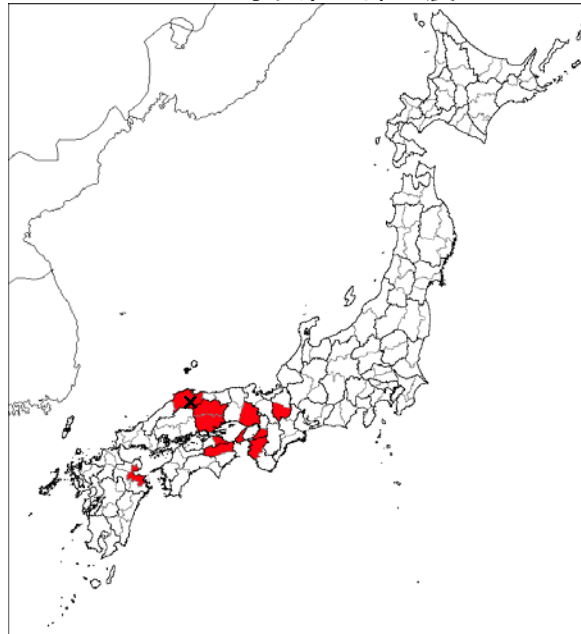
長周期地震動に関する情報の 発表シミュレーション結果

長周期地震動に関する情報の発表地域分布図

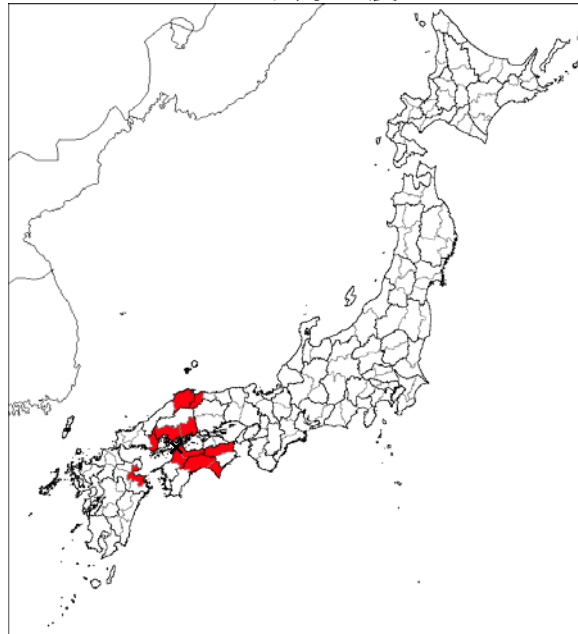
長周期地震動に関する情報

地域最大震度

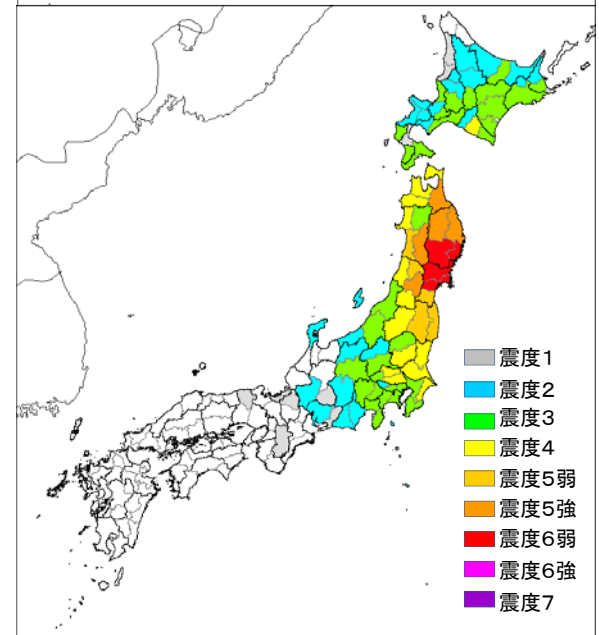
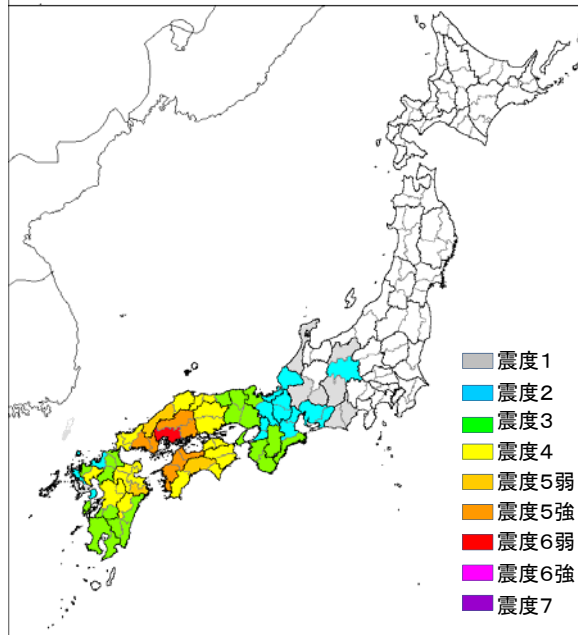
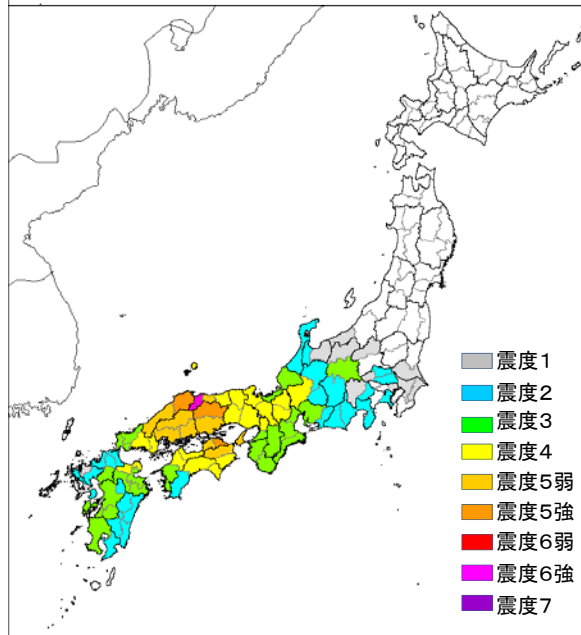
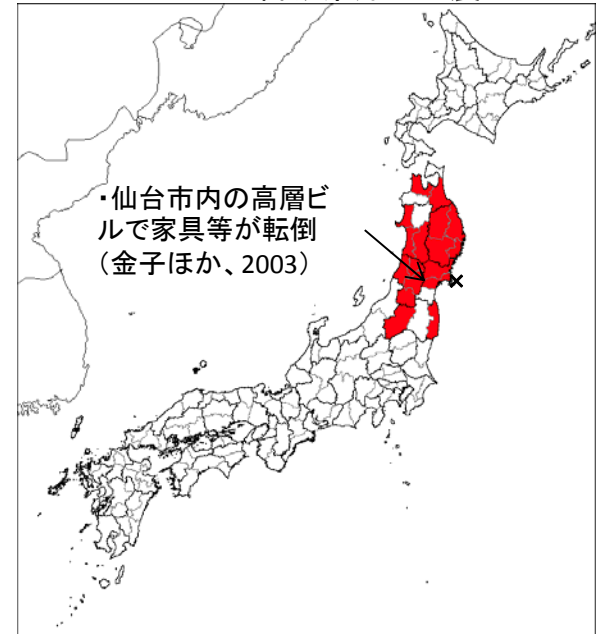
2000.10.6鳥取県西部地震



2001.3.24 芸予地震



2003.5.26 宮城県沖の地震

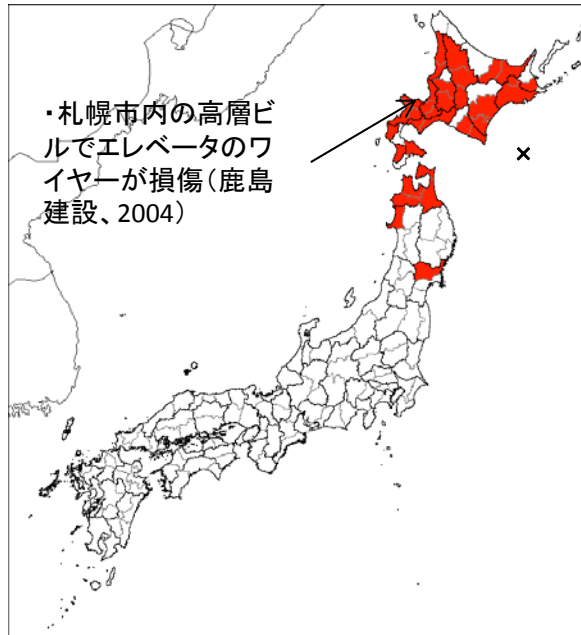


長周期地震動に関する情報の発表地域分布図

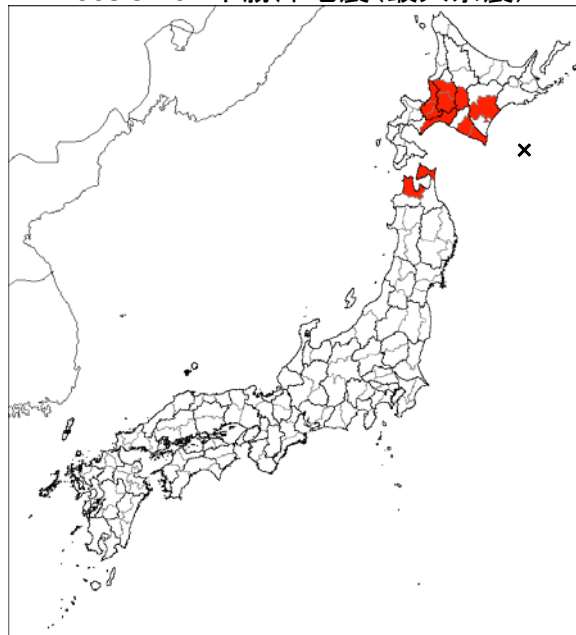
長周期地震動に関する情報

地域最大震度

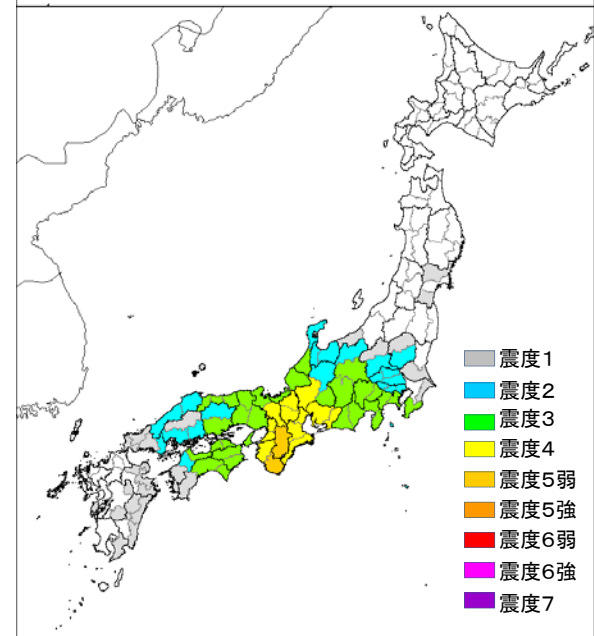
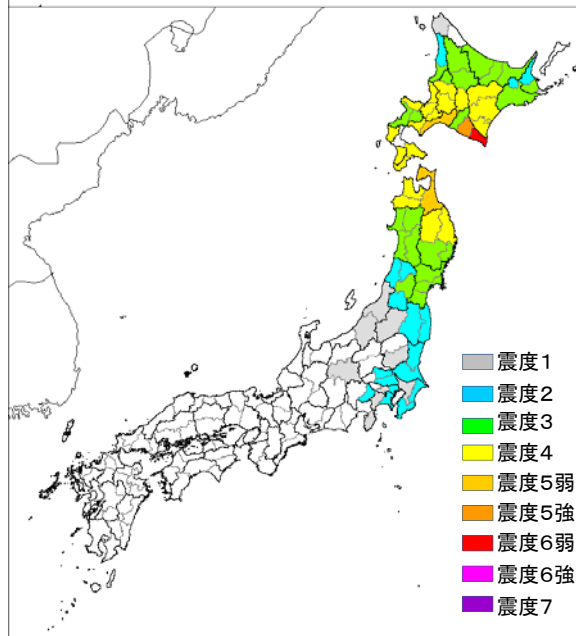
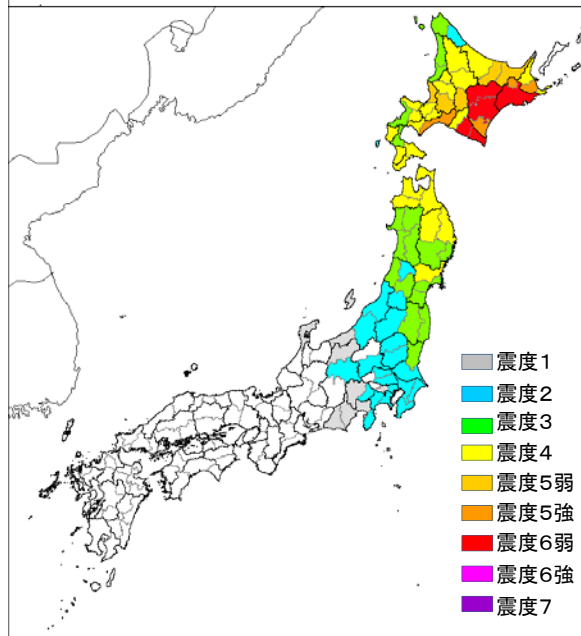
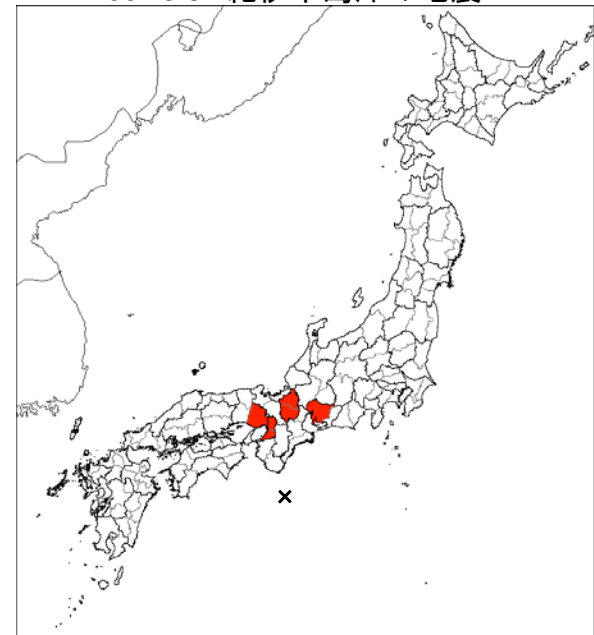
2003.9.26 十勝沖地震



2003.9.26 十勝沖地震(最大余震)



2004.9.5 紀伊半島沖の地震



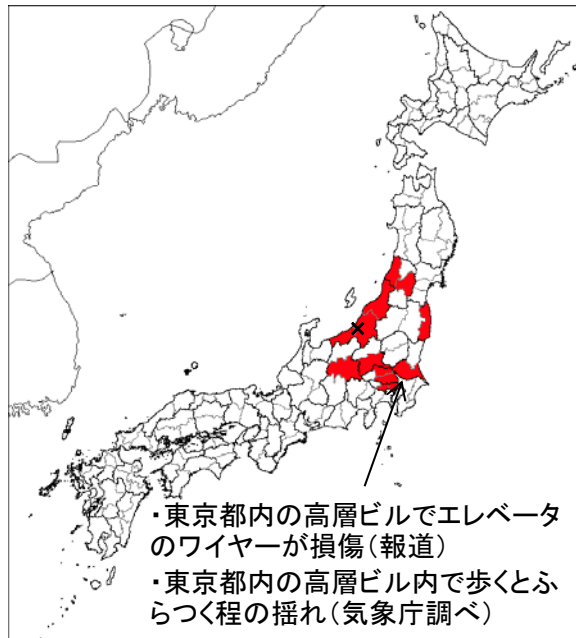
長周期地震動に関する情報の発表地域分布図

長周期地震動に関する情報

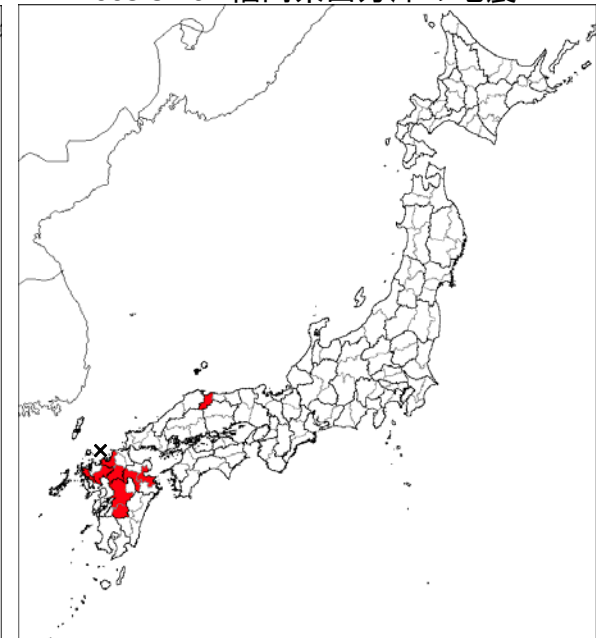
2004.9.5 東海道沖の地震



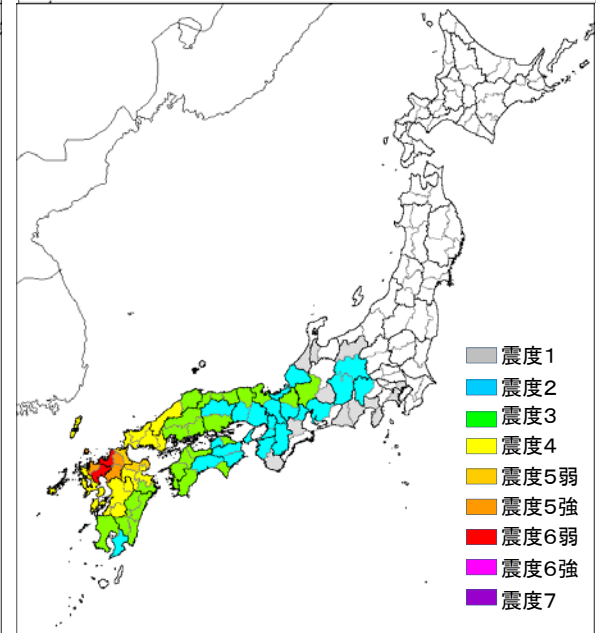
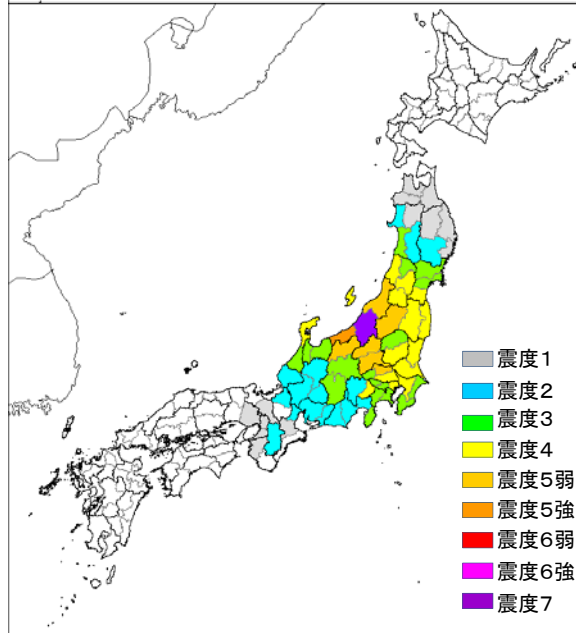
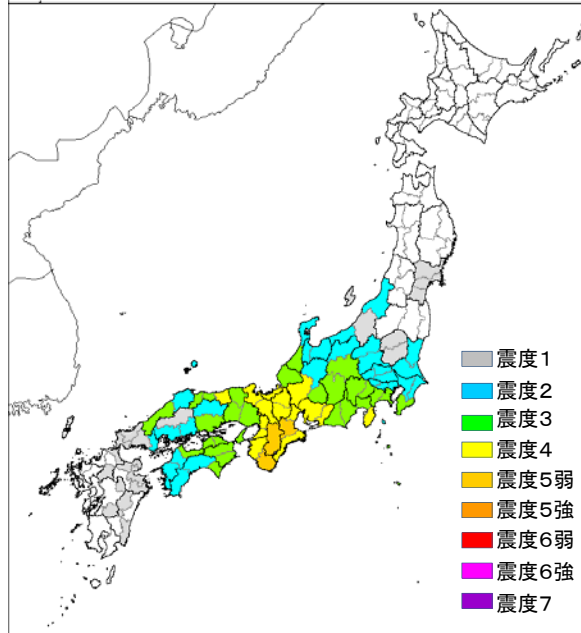
2004.10.23 新潟県中越地震



2005.3.20 福岡県西方沖の地震



地域最大震度

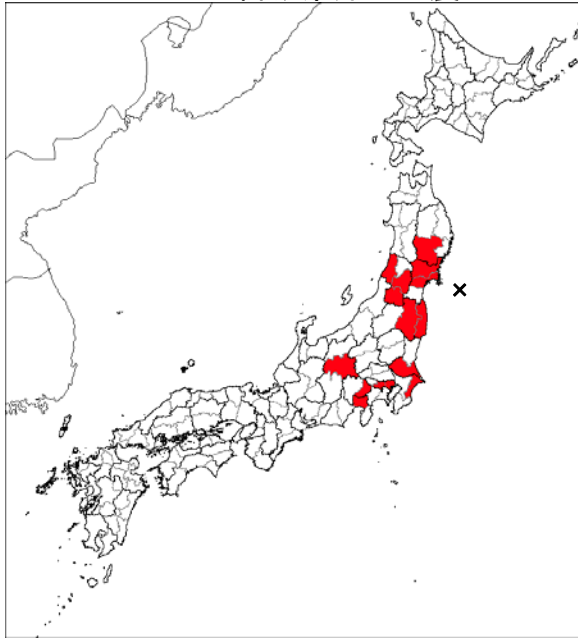


長周期地震動に関する情報の発表地域分布図

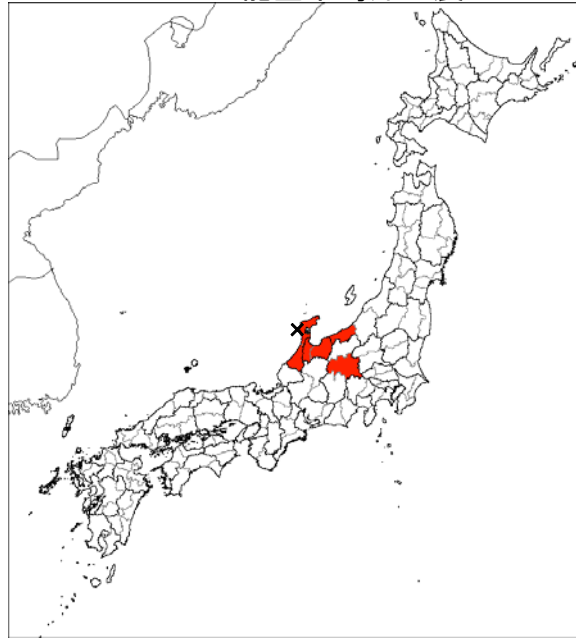
長周期地震動に関する情報

地域最大震度

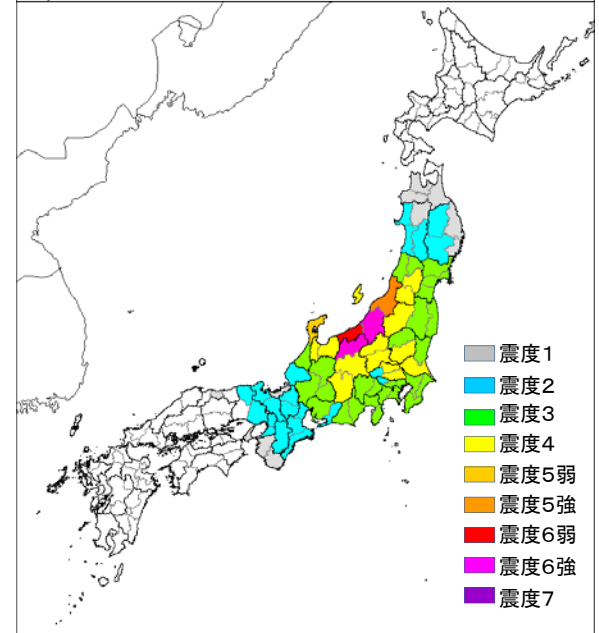
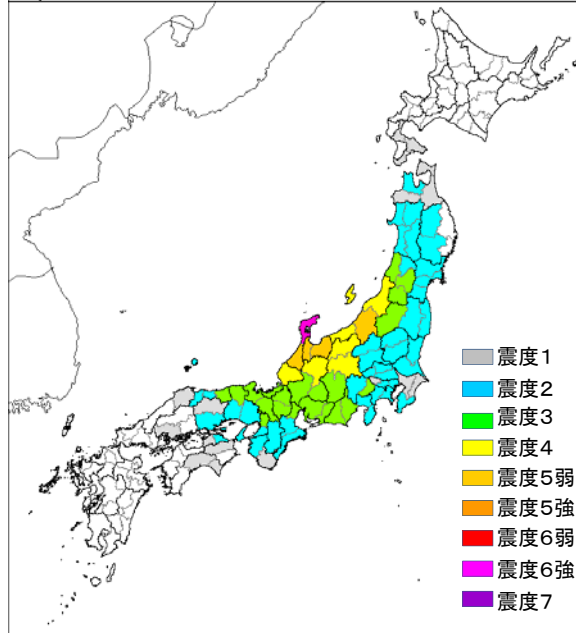
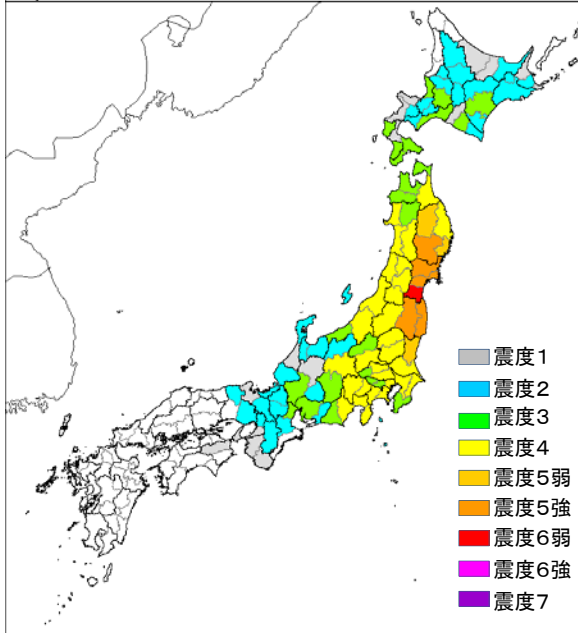
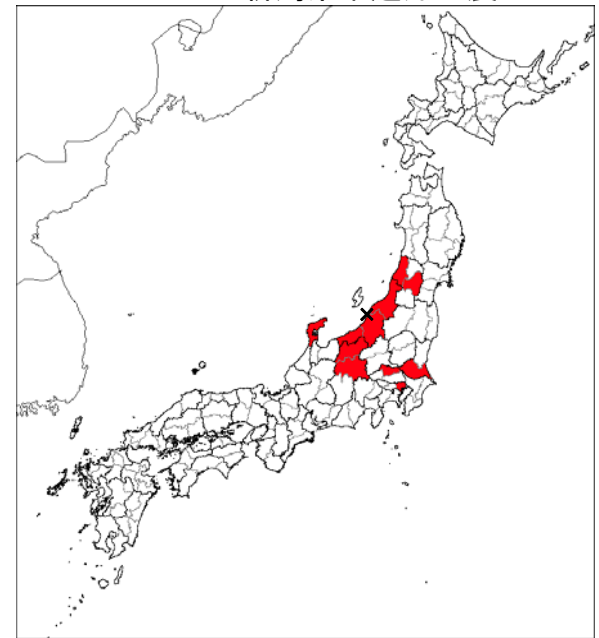
2005.8.16 宮城県沖の地震



2007.3.25 能登半島沖地震



2007.7.16 新潟県中越沖地震

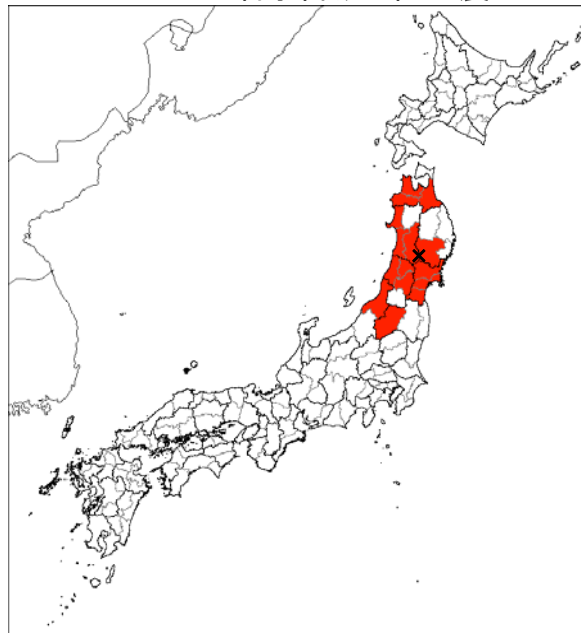


長周期地震動に関する情報の発表地域分布図

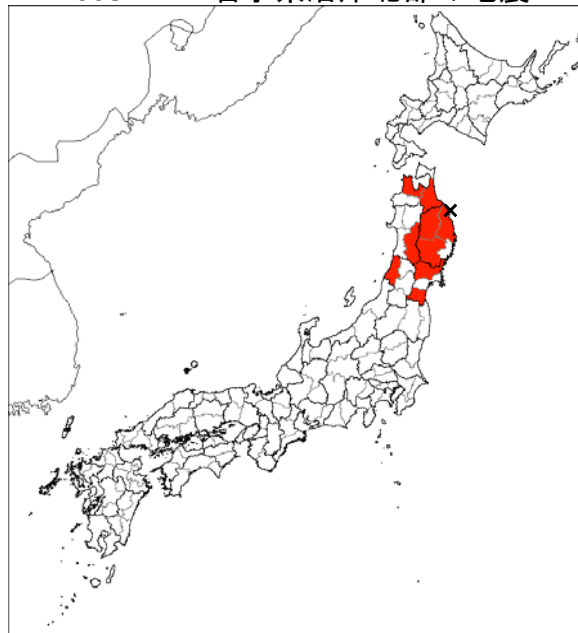
長周期地震動に関する情報

地域最大震度

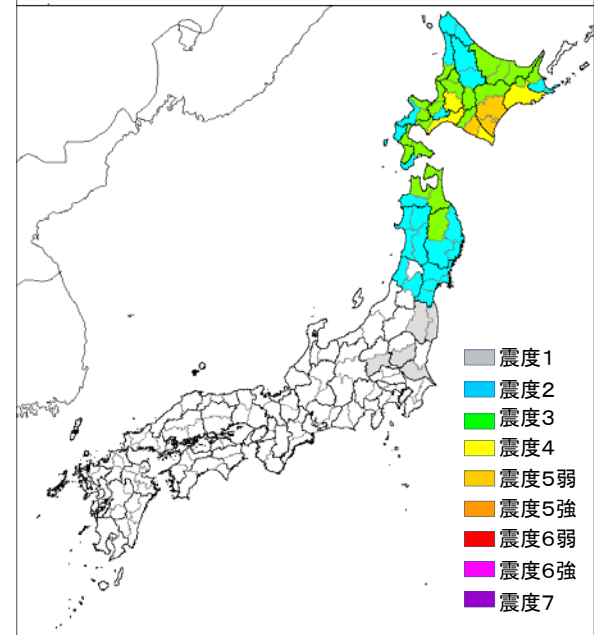
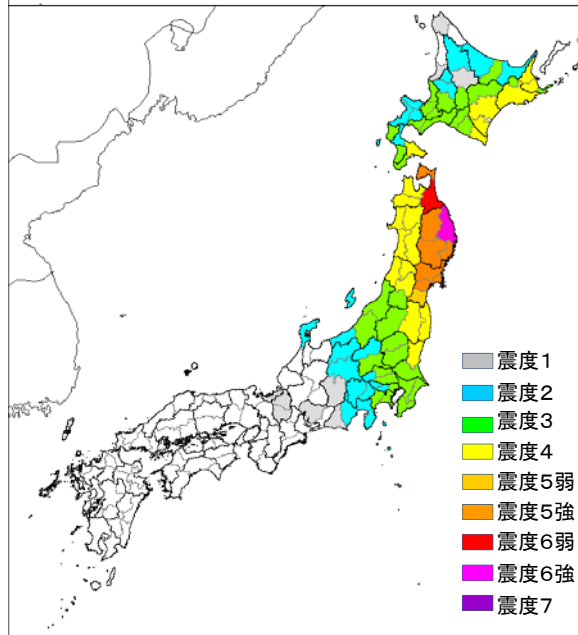
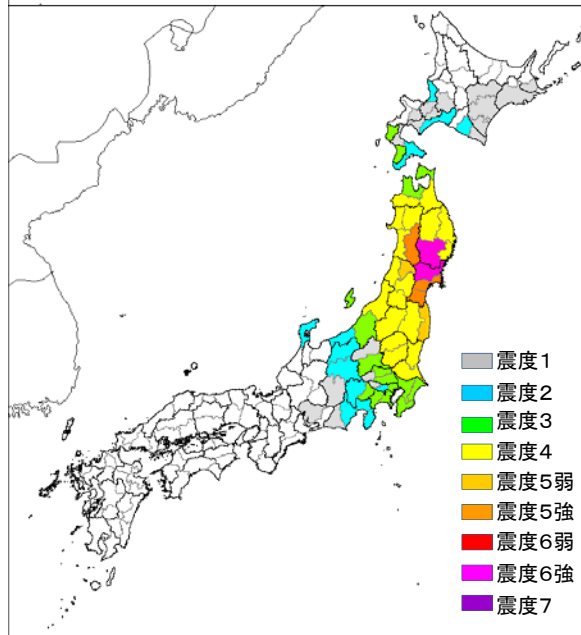
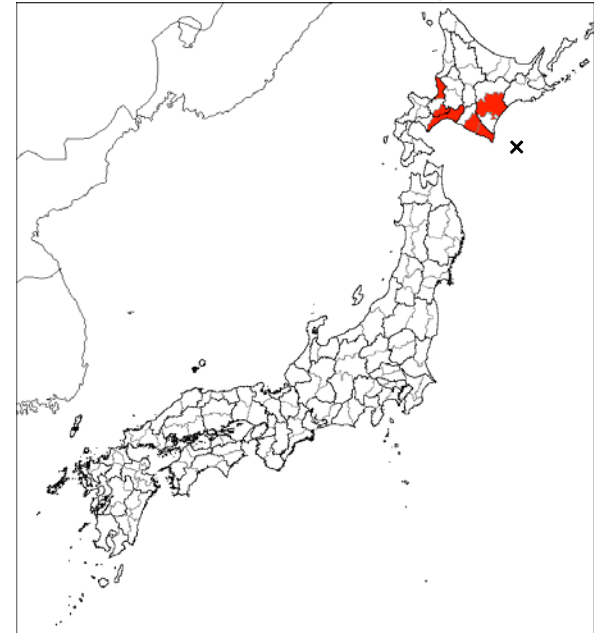
2008.6.14 岩手宮城内陸地震



2008.7.24 岩手県沿岸北部の地震



2008.9.11 十勝沖の地震



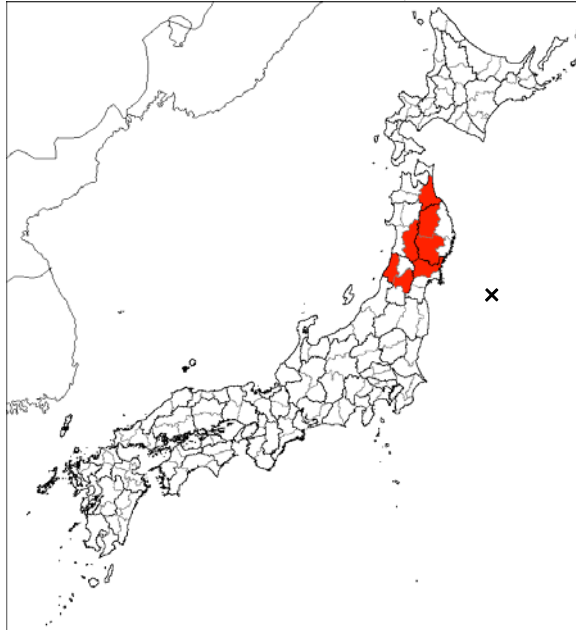
長周期地震動に関する情報の発表地域分布図

長周期地震動に関する情報

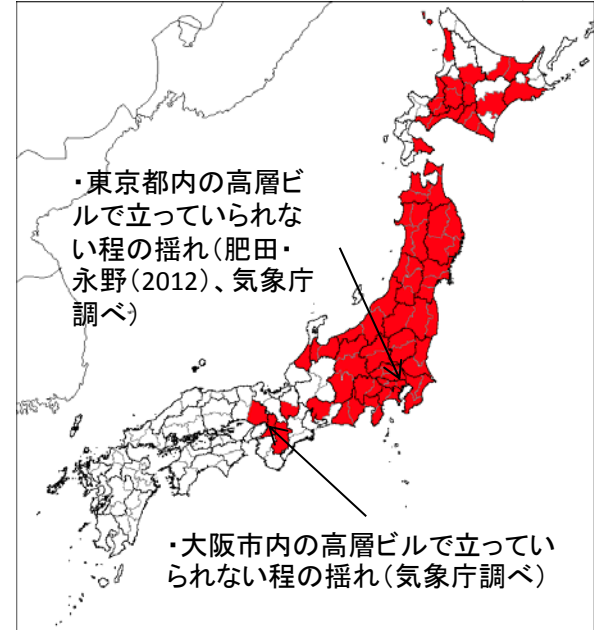
2009.8.11 駿河湾の地震



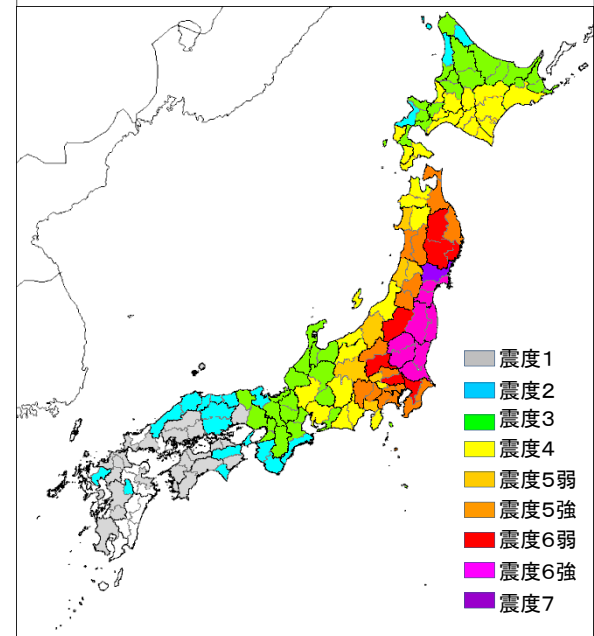
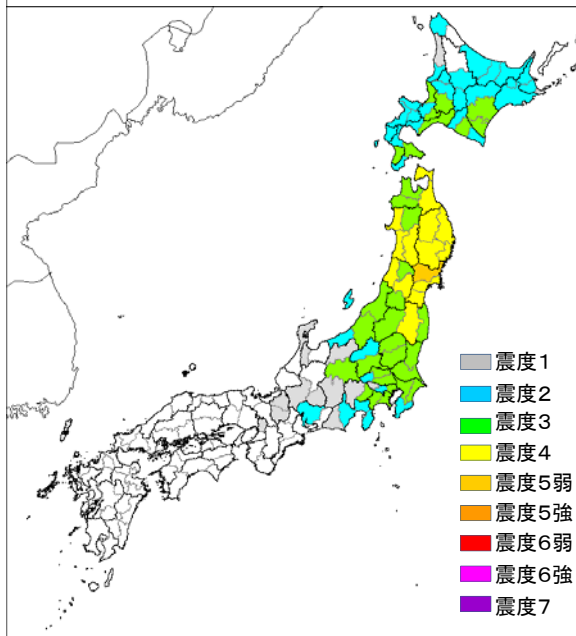
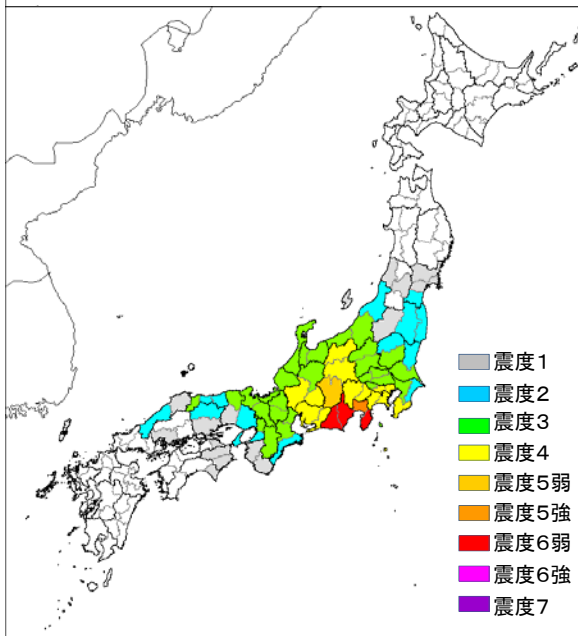
2011.3.9 三陸沖の地震



2011.3.11 東北地方太平洋沖地震



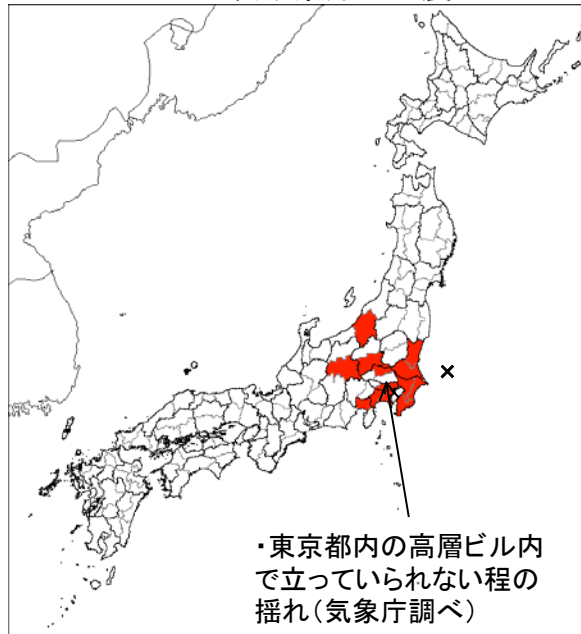
地域最大震度



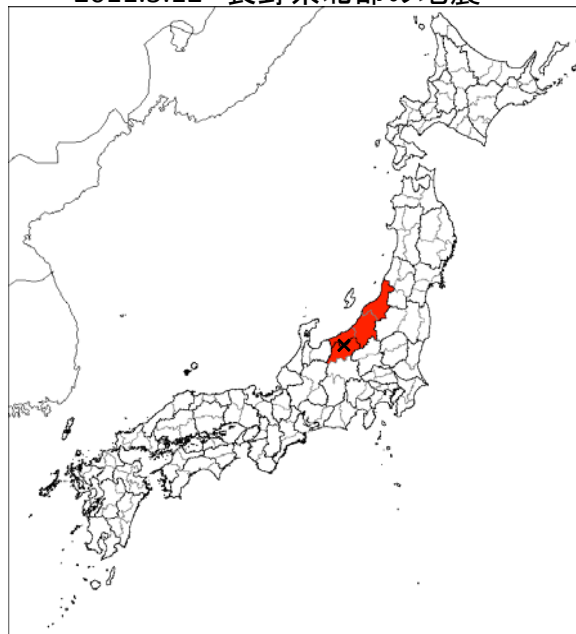
長周期地震動に関する情報の発表地域分布図

長周期地震動に関する情報

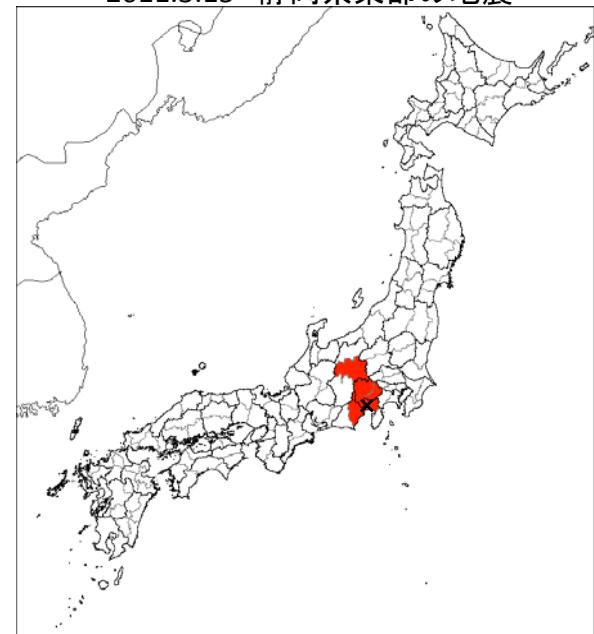
2011.3.11 茨城県沖の地震



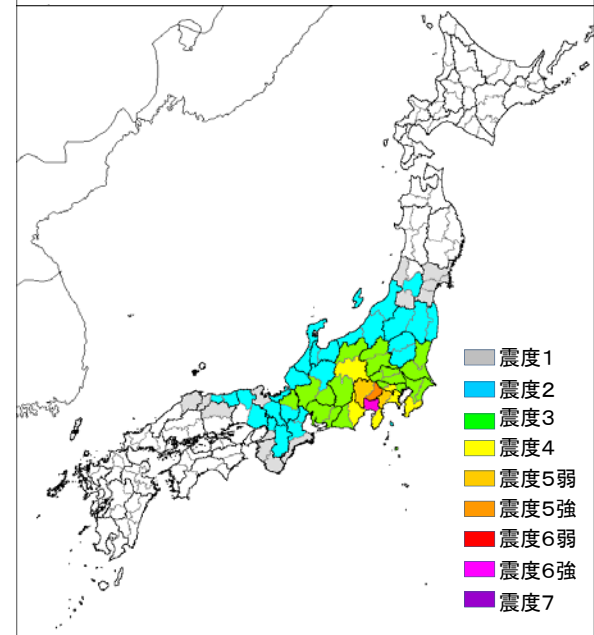
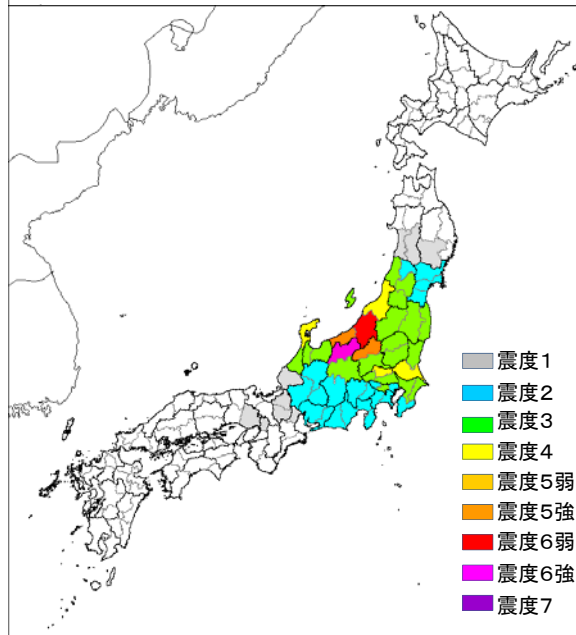
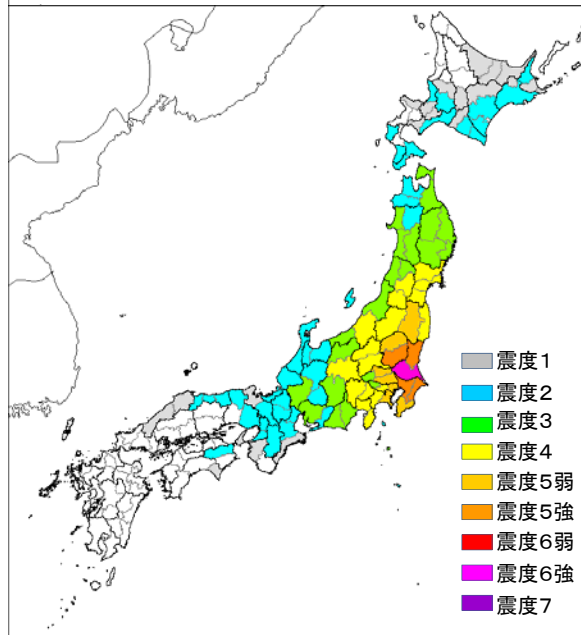
2011.3.12 長野県北部の地震



2011.3.15 静岡県東部の地震



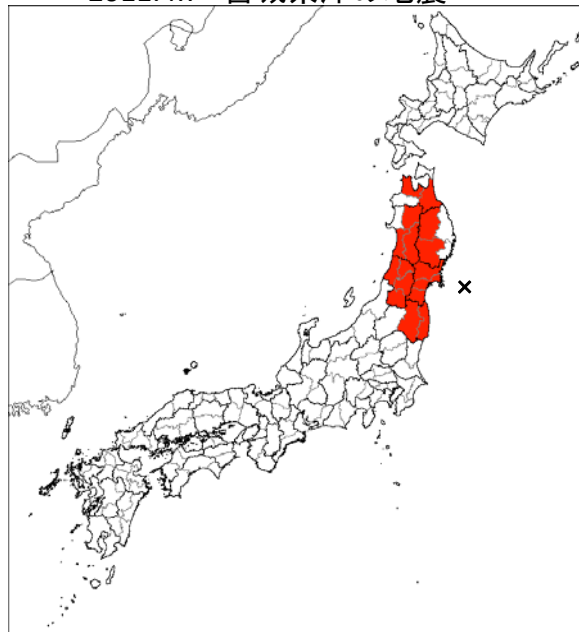
地域最大震度



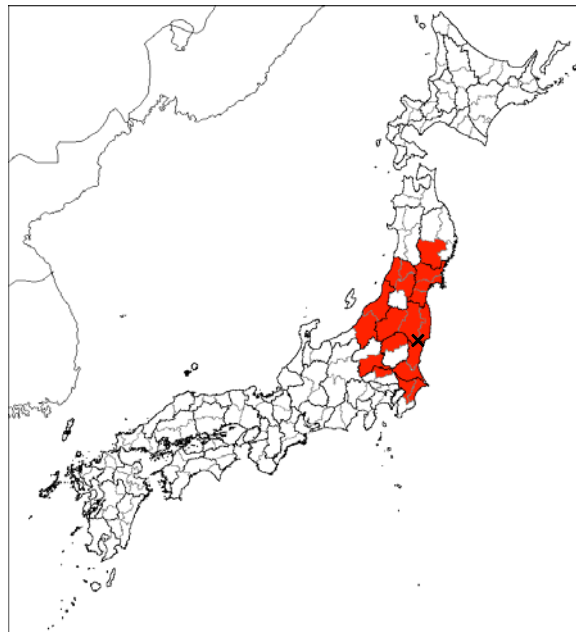
長周期地震動に関する情報の発表地域分布図

長周期地震動に関する情報

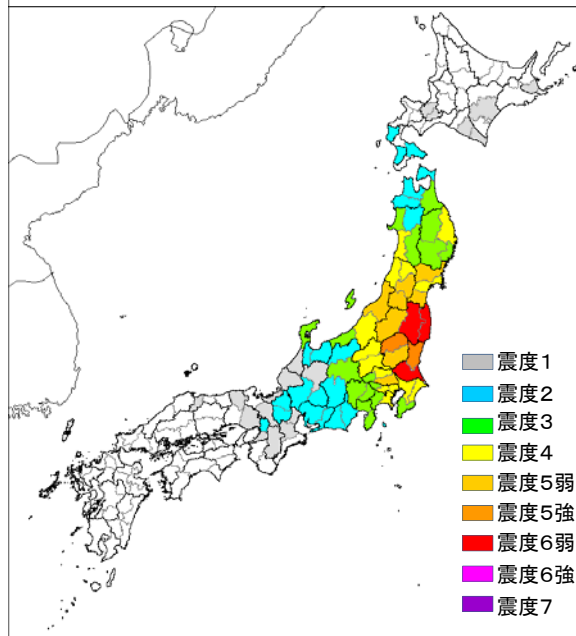
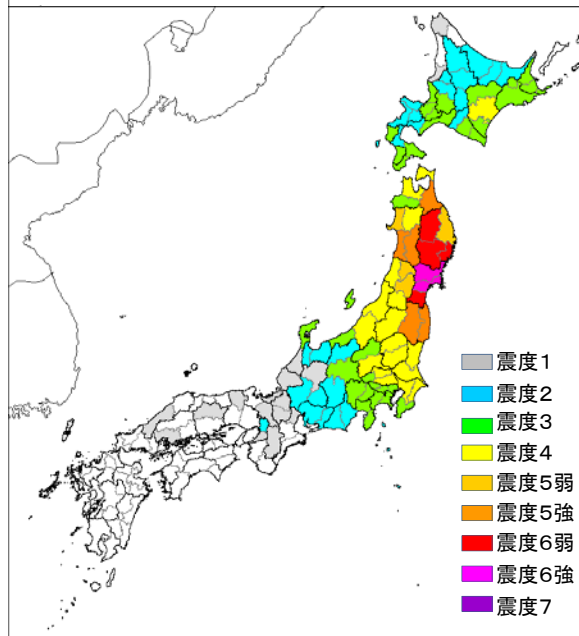
2011.4.7 宮城県沖の地震



2011.4.11 福島県浜通りの地震



地域最大震度



長周期地震動に関する情報の発表時間のシミュレーション①

年月日	地震名称	発生時刻	M	震源震度に関する情報: 第一報	第二報	第三報
2000.10.6	鳥取県西部					
2001.3.24	安芸灘	15:27:54	6.7	15:38:55 島根県東部、広島県南東部、愛媛県東予、高知県東部、山口県東部、鳥取県西部、広島県南西部、大分県中部、愛媛県中予、高知県中部、徳島県北部	15:42:45	15:56:08
2003.5.26	宮城県沖	18:27:54	7.1	18:37:09 福島県浜通り、福島県会津、青森県津軽北部、青森県三八上北、秋田県内陸南部、秋田県沿岸北部、秋田県沿岸南部、山形県置賜、山形県村山、山形県庄内、山形県最上、宮城県北部、宮城県中部、岩手県内陸北部、岩手県内陸南部、岩手県沿岸北部、岩手県沿岸南部	18:46:34	18:06:36
2003.9.26	十勝沖	04:50:07	8.0	5:01:00 宮城県北部、空知地方中部、空知地方南部、釧路地方中南部、釧路地方北部、後志地方西部、後志地方東部、後志地方北部、根室地方中部、秋田県沿岸北部、十勝地方中部、十勝地方南部、上川地方中部、上川地方南部、上川地方北部、青森県下北、青森県三八上北、青森県津軽南部、青森県津軽北部、石狩地方中部、石狩地方南部、石狩地方北部、胆振地方西部、胆振地方中東部、渡島地方東部、日高地方中部、日高地方東部、北見地方、網走地方、留萌地方中北部、留萌地方南部、檜山地方	15:42:45	

長周期地震動に関する情報の発表時間のシミュレーション②

年月日	地震名称	発生時刻	M	震源震度に関する情報: 第一報	第二報	第三報
2004.9.5	三重県南東沖	19:07:07	7.1	19:18:32 滋賀県南部、大阪府南部、兵庫県南東部、愛知県西部、滋賀県北部、大阪府北部	19:29:27	
2004.9.5	三重県南東沖	23:57:16	7.4	0:10:16 愛知県西部、三重県中部、三重県北部、滋賀県南部、滋賀県北部、神津島、神奈川県東部、静岡県西部、静岡県中部、大阪府南部、大阪府北部、長野県中部、奈良県、兵庫県南東部	0:19:46	
2004.10.23	新潟県中越地方	17:56:00	6.8	18:02:48 茨城県南部、群馬県南部、埼玉県南部、埼玉県北部、山形県庄内、山形県村山、新潟県下越、新潟県上越、新潟県中越、長野県中部、東京都23区、東京都多摩東部、福島県浜通り	18:07:38	
2005.03.20	福岡県北西沖	10:53:00	7.0	10:59:55 熊本県球磨、熊本県熊本、佐賀県南部、大分県西部、大分県中部、長崎県北部、鳥取県西部、福岡県筑後、福岡県福岡	11:02:27	11:14:02
2005.8.16	宮城県沖	10:46:25	7.2	11:54:05 茨城県南部、岩手県内陸南部、宮城県中部、宮城県北部、山形県庄内、山形県村山、山形県置賜、山梨県東部・富士五湖、静岡県東部、千葉県北東部、長野県中部、東京都23区、東京都多摩東部、福島県中通り、福島県浜通り	12:01:10	12:07:20
2007.3.25	能登半島沖	9:41:57	6.9	9:47:35 新潟県上越、石川県加賀、石川県能登、長野県中部、富山県西部、富山県東部	9:56:16	
2007.7.16	新潟県上中越沖	10:13:22	6.9	10:19:37 茨城県南部、埼玉県北部、山形県庄内、山形県村山、新潟県下越、新潟県上越、新潟県中越、石川県能登、長野県中部、長野県北部、東京都23区	10:23:20	10:28:05

長周期地震動に関する情報の発表時間のシミュレーション③

年月日	地震名称	発生時刻	M	震源震度に関する情報：第一報	第二報	第三報
2008.6.14	岩手県内陸南部	8:43:54	7.2	8:47:47 宮城県北部、岩手県内陸南部、宮城県中部、山形県最上、秋田県内陸南部	8:53:02 秋田県沿岸南部、山形県村山、山形県庄内、宮城県南部、秋田県沿岸北部、福島県会津、新潟県下越、青森県三八上北、青森県津軽南部、青森県津軽北部	9:01:34
2008.07.24	岩手県沿岸北部	0:26:19	6.8	0:32:50 岩手県沿岸北部、岩手県内陸南部、岩手県内陸北部、宮城県南部、宮城県北部、山形県庄内、秋田県内陸南部、青森県三八上北、青森県津軽北部	0:37:18	
2008.9.11	十勝沖	09:20:51	7.1	9:26:31 十勝地方中部、石狩地方南部、石狩地方北部、胆振地方中東部、日高地方中部、日高地方東部		
2009.8.11	駿河湾	05:07:05	6.5	5:13:14 静岡県西部、静岡県中部、静岡県東部、長野県中部、長野県南部	5:21:07	
2011.3.9	三陸沖	11:45:12	7.3	11:51:06 岩手県内陸南部、岩手県内陸北部、宮城県北部、山形県庄内、山形県村山、秋田県内陸南部、青森県三八上北	11:57:25	

長周期地震動に関する情報の発表時間のシミュレーション④

年月日	地震名称	発生時刻	M	震源震度に関する情報: 第一報	第二報	第三報
2011.3.11	三陸沖	14:46:18	9.0	14:53:38 愛知県西部、伊豆大島、茨城県南部、茨城県北部、岩手県沿岸南部、岩手県沿岸北部、岩手県内陸南部、岩手県内陸北部、宮城県中部、宮城県南部、宮城県北部、空知地方中部、空知地方南部、釧路地方中南部、群馬県南部、群馬県北部、根室地方中部、埼玉県秩父、埼玉県南部、埼玉県北部、山形県最上、山形県庄内、山形県村山、山形県置賜、山梨県中・西部、山梨県東部・富士五湖、滋賀県南部、秋田県沿岸南部、秋田県沿岸北部、秋田県内陸南部、秋田県内陸北部、十勝地方中部、上川地方南部、新潟県下越、新潟県上越、新潟県中越、新島、神津島、神奈川県西部、神奈川県東部、青森県下北、青森県三八上北、青森県津軽南部、青森県津軽北部、静岡県伊豆、静岡県西部、静岡県中部、静岡県東部、石狩地方中部、石狩地方南部、石狩地方北部、石川県加賀、千葉県南部、千葉県北西部、千葉県北東部、大阪府南部、大阪府北部、胆振地方西部、胆振地方中東部、長野県中部、長野県南部、長野県北部、渡島地方東部、東京都23区、東京都多摩東部、栃木県南部、栃木県北部、奈良県、日高地方西部、日高地方中部、日高地方東部、富山県西部、富山県東部、福島県会津、福島県中通り、福島県浜通り、兵庫県南東部、北海道利尻礼文、北見地方、網走地方、留萌地方中北部	15:01:45	
2011.3.11	茨城県沖	15:15:34	7.6	15:24:56 茨城県南部、茨城県北部、群馬県南部、埼玉県北部、新潟県中越、神奈川県西部、神奈川県東部、静岡県東部、千葉県南部、千葉県北西部、千葉県北東部、長野県中部、東京都23区、東京都多摩東部		

長周期地震動に関する情報の発表時間のシミュレーション⑤

年月日	地震名称	発生時刻	M	震源震度に関する情報：第一報	第二報	第三報
2011.3.12	長野県北部	03:59:15	6.7	4:03:03		
2011.3.15	静岡県東部	22:31:46	6.4	22:36:36 静岡県東部、静岡県中部、長野県中部、山梨県中・西部、山梨県東部・富士五湖	22:40:44	
2011.4.7	宮城県沖	23:32:43	7.2	22:36:36 岩手県内陸南部、岩手県内陸北部、宮城県中部、宮城県南部、宮城県北部、山形県最上、山形県庄内、山形県村山、山形県置賜、秋田県沿岸南部、秋田県内陸南部、秋田県内陸北部、青森県三八上北、青森県津軽北部、福島県中通り、福島県浜通り	22:40:44	
2011.4.11	福島県浜通り	17:16:12	7.0	17:20:15 福島県中通り、福島県浜通り、茨城県北部、福島県会津、栃木県北部		