

東北地方太平洋沖地震による津波被害を  
踏まえた津波警報改善に向けた勉強会  
第2回会合

## 東北地方太平洋沖地震の

# 津波警報及び津波情報に関わる面談調査結果(速報)

内閣府・消防庁・気象庁共同調査(サンプリング調査)

本資料は、東北地方太平洋沖地震に関する聞き取り調査のうち、  
津波警報及び津波情報に関わる事項の一部を単純集計したもの(速報版)

# 1. 津波避難に関する調査概要

## 住民の津波避難行動に関する調査概要

### 1. 調査の趣旨

津波避難行動と被害の関係を分析し、今後必要な避難対策を進める上での資料とするため、避難者の避難行動に関する実態調査を実施

(内閣府・消防庁・気象庁共同調査)

### 2. 調査の対象

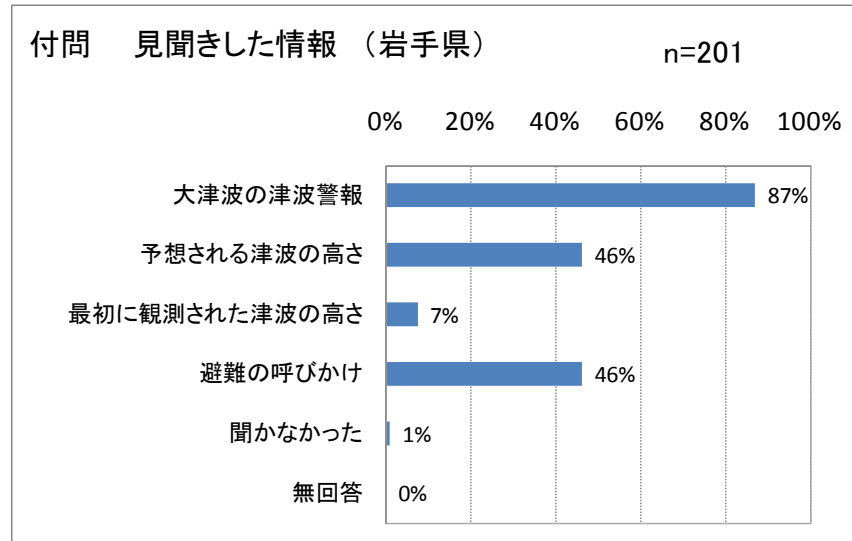
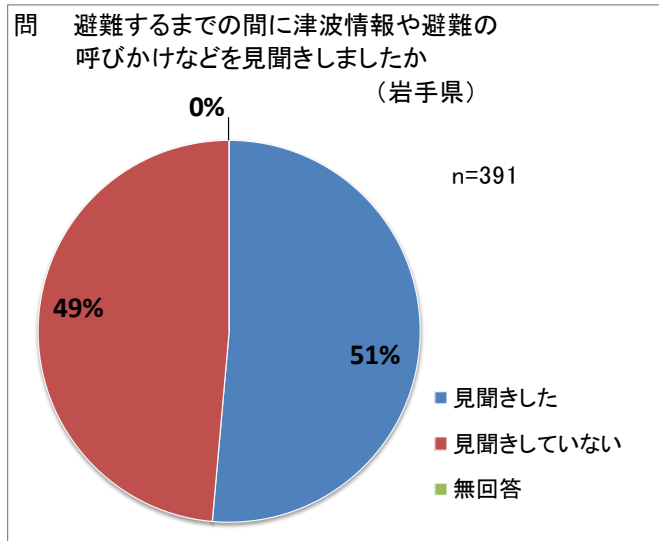
- 1) 調査対象者 : 岩手県、宮城県、福島県の沿岸地域の住民
- 2) 調査方法 : 避難所・仮設住宅等を訪問し、面接方式で実施  
(調査員が調査票を持参し、本人の了解を取った上で一問一答でやりとりする方式)
- 3) 調査時期 : 7月上旬から下旬

### 3. 今回報告する内容

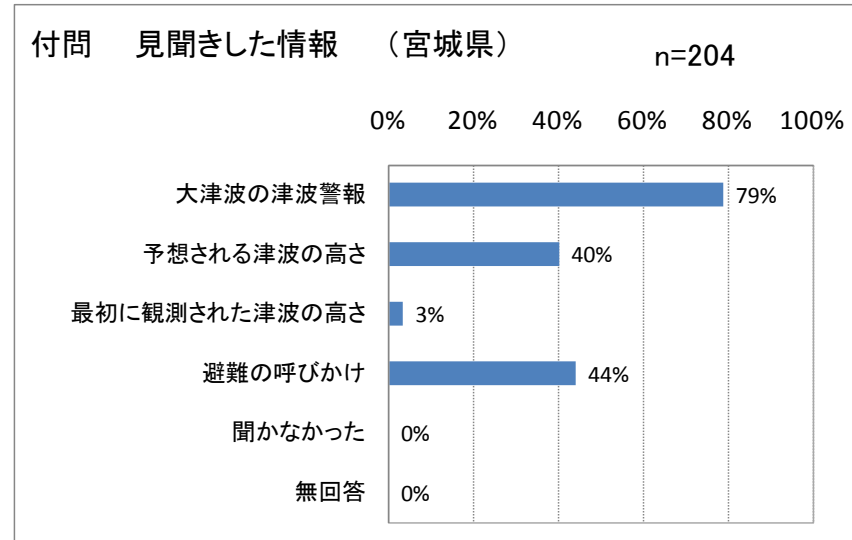
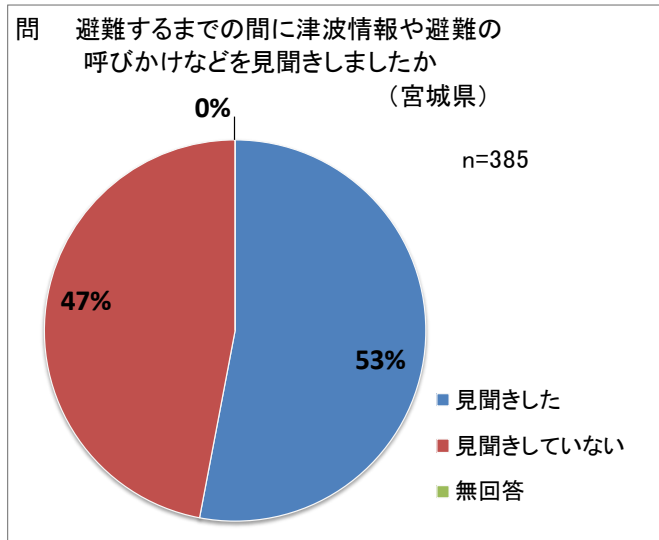
- ・2. 1)の調査対象者のうち、岩手県(391名)及び宮城県(385名)分
- ・調査項目のうち、津波警報及び津波情報に関わる事項の一部を単純集計し、速報としてとりまとめたもの

## 2. 津波情報や避難の呼びかけなどの見聞き

### 岩手県

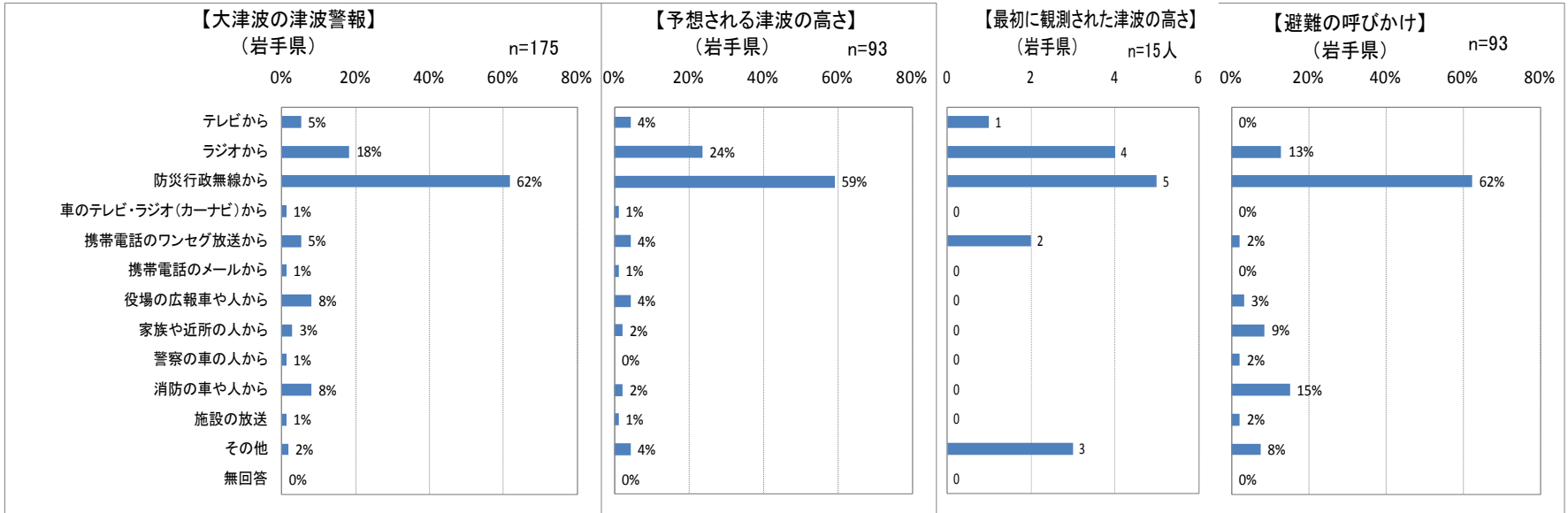


### 宮城県

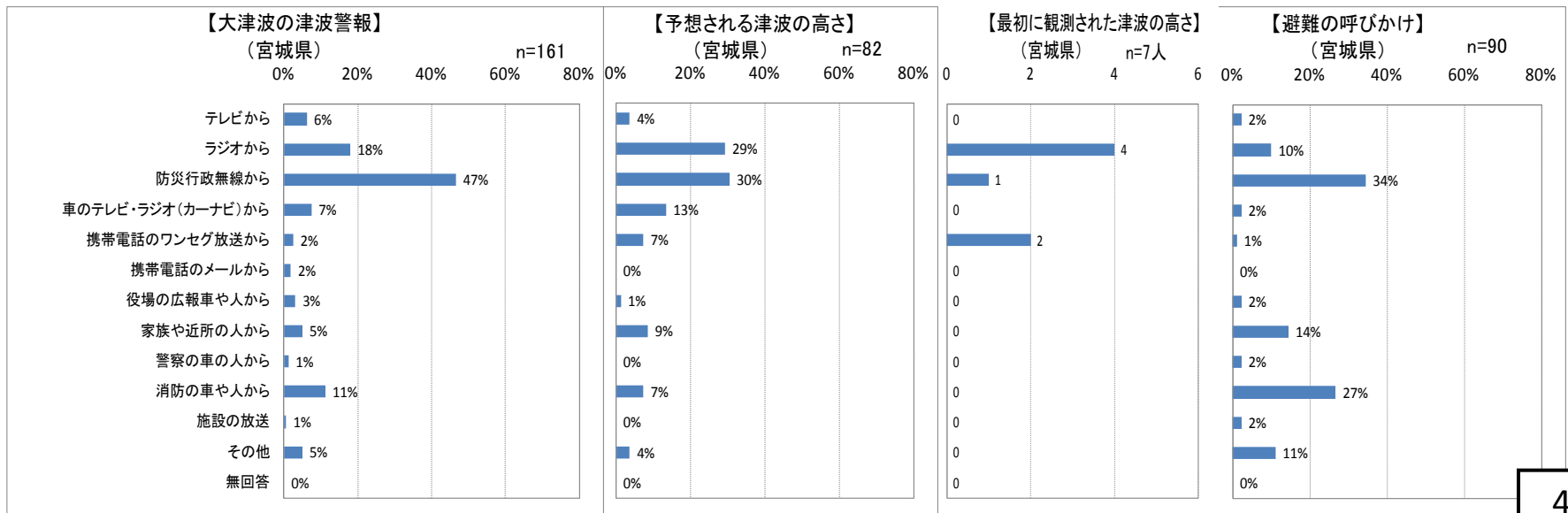


### 3. 情報の入手先(手段)

#### 岩手県



#### 宮城県

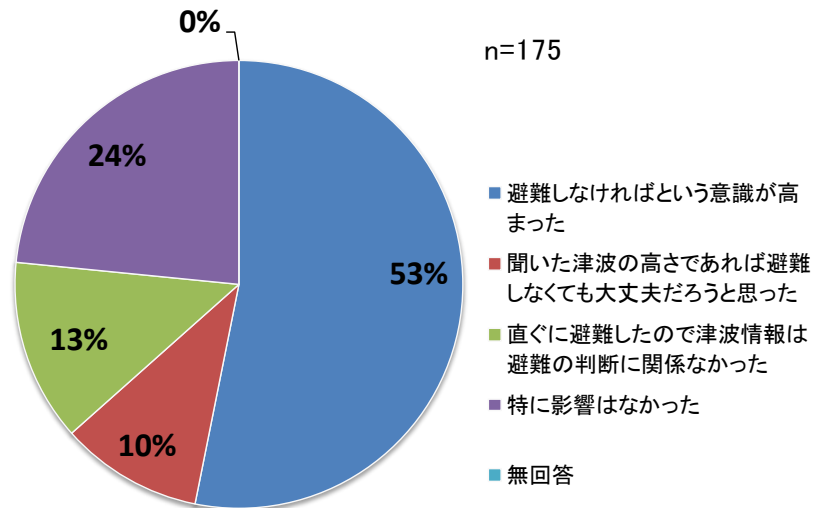


## 4. 津波警報の避難判断への影響

### 岩手県

問 津波警報は避難の判断に影響しましたか  
(岩手県)

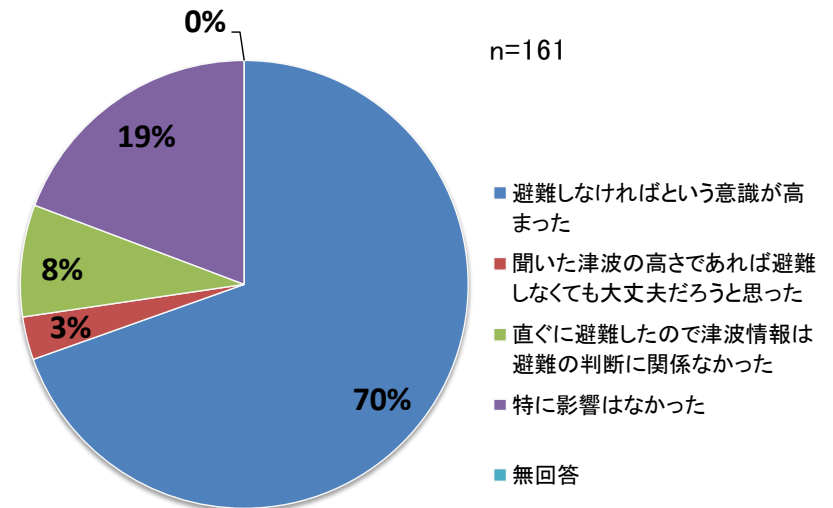
n=175



### 宮城県

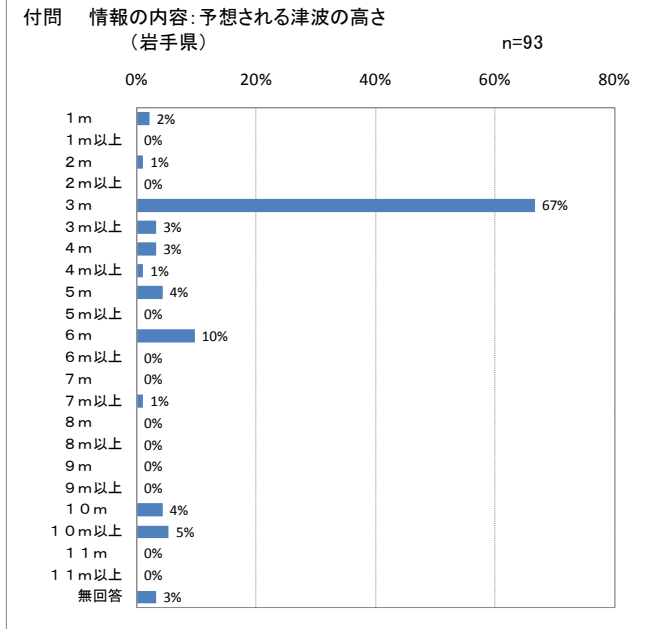
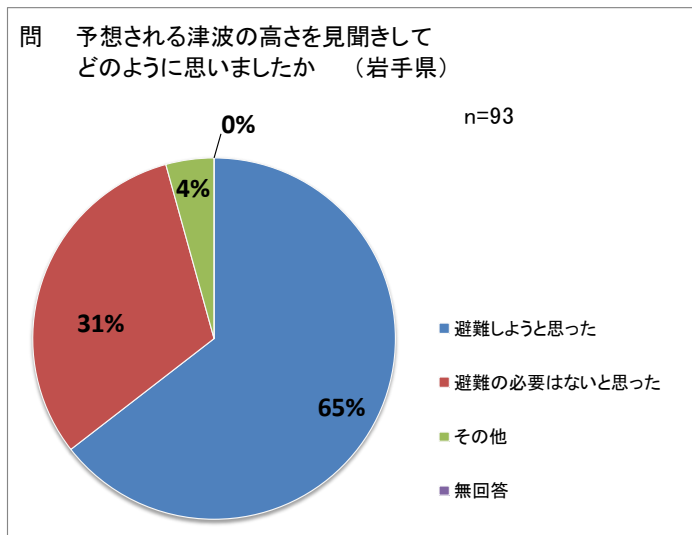
問 津波警報は避難の判断に影響しましたか  
(宮城県)

n=161

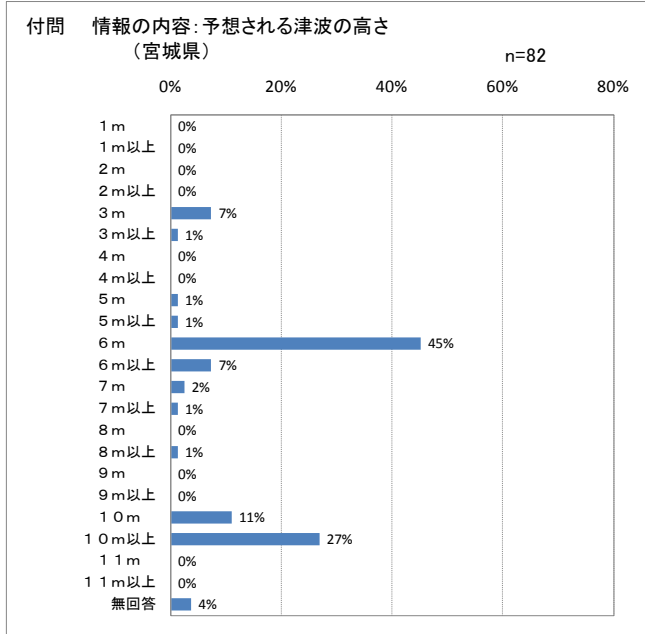
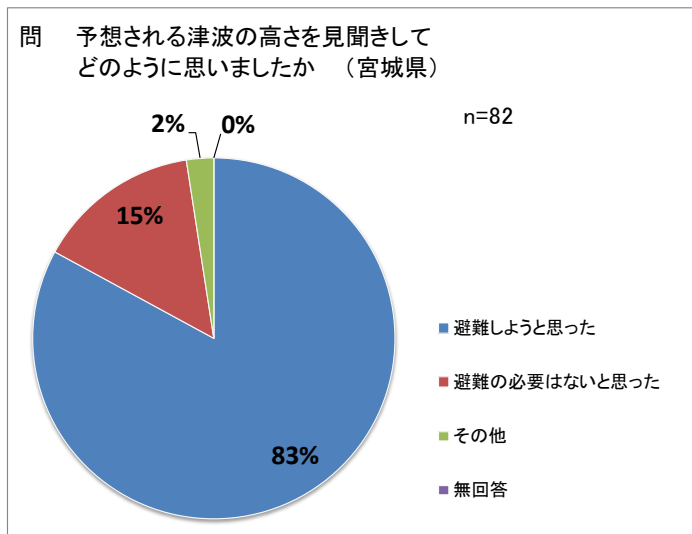


# 5. 予想される津波の高さの避難判断への影響

## 岩手県



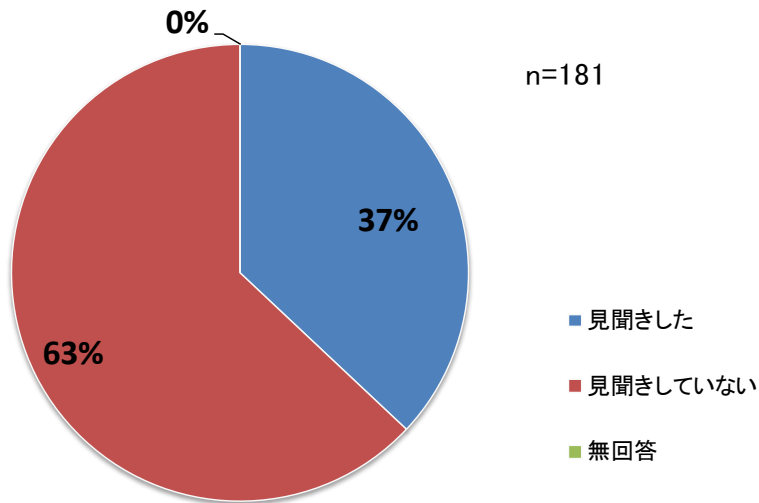
## 宮城県



## 6. 更新情報の見聞き

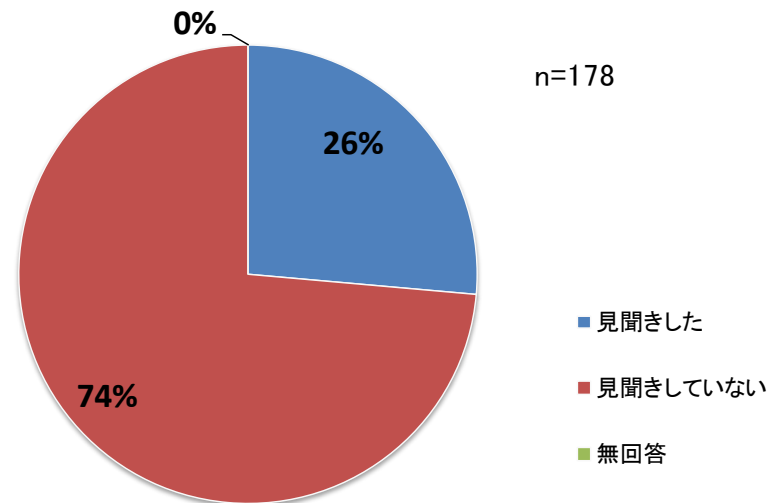
### 岩手県

問 「予想される津波の高さ」は、最初に発表された高さよりも高くなっていきましたが、見聞きしましたか（岩手県）



### 宮城県

問 「予想される津波の高さ」は、最初に発表された高さよりも高くなっていきましたが、見聞きしましたか（宮城県）

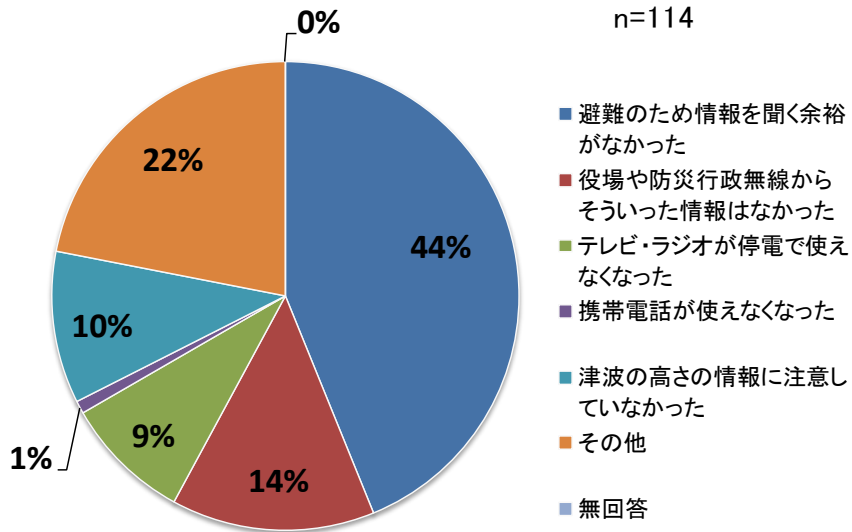


## 7. 更新情報を見聞きしていない理由

### 岩手県

問 (津波の高さの更新を)見聞きしていない理由  
(岩手県)

n=114



### 宮城県

問 (津波の高さの更新を)見聞きしていない理由  
(宮城県)

n=131

